



Individual- und Gruppenreisen

*Reisen - individuell und
mit bester Beratung*

Lateinamerika



MEXICO

Atlantischer Ozean

✈ Cancún

✈ Mexico City

✈ Belize City

BELIZE

✈ Guatemala

Karibisches Meer

GUATEMALA

NICARAGUA

✈ Managua

COSTA RICA

✈ San José

✈ Panamá City

✈ Caracas

PANAMA

VENEZUELA

✈ Bogotá

KOLUMBIEN

GALAPAGOS

✈ Quito

ECUADOR

✈ Guayaquil

BRASILIEN

✈ Fortaleza

PERU

✈ Lima

✈ Recife

✈ La Paz

✈ Salvador da Bahia

BOLIVIEN

✈ Brasília

Pazifischer Ozean

✈ Rio de Janeiro

✈ Sao Paulo

✈ Iguazú

✈ Curitiba

✈ Santiago

✈ Buenos Aires

CHILE

ARGENTINIEN

Atlantischer Ozean

✈ Punta Arenas

✈ Ushuaia



Behutsam die Welt entdecken

Lateinamerika ist nicht einfach nur ein Reiseziel. Es ist vielmehr eine Welt voller positiver Eindrücke und Überraschungen, die besonders durch die Herzlichkeit der Einwohner geprägt ist. Der Kontinent hat einen beachtlichen, mühsamen Weg der politischen Transformation zurückgelegt. Beherrschten früher Armut, Korruption und Gewalt das Land, treten heute Mensch, Natur und Abenteuer in den Vordergrund. Lateinamerika ist ein Reiseziel voller Kontraste: Wüste, Urwald, Vulkane und ewiges Eis.

Erfreuen Sie sich am Rhythmus und an der Lebensfreude lateinamerikanischer Metropolen wie Rio de Janeiro, Buenos Aires oder Mexico City. Trekken, wandern oder reiten Sie in einem abgelegenen Camp im argentinisch-chilenischen Seengebiet oder unternehmen Sie eine Bootstour im Orinoco-Delta mit indianischer Führung.

Herausgeber:
MESO Reisen GmbH, Otto-Suhr-Allee 59, 10585 Berlin
www.meso-berlin.de / www.alternativ-tours.de

Fotos/Copyright:
Steffen Brodt (Titel Australien, Rückseite); Patagonia Argentina; Turismo Buenos Aires; welcome Argentina; Argentina Tourism Department; Abercrombie & Kent Picture Library; Belize Tourism Board; Crillon Tours Bolivia; Brasil Planet Turismo; Blumar Brasil; vistapantanal; Turismo Chile; Go Chile; Cruceros Australis; welcome Chile; Tourism Promotion Corporation of Chile; A&A Chile; ICT; Ara Travel Costa Rica; LatinConnect; Creter Tours; MV Santa Cruz; Metropolitan Touring; Ministerio de Turismo del Ecuador; Visit Guatemala; Cacao Travel Columbia & Venezuela; Latincoming; Native Trails; Adobe Rent a car Costa Rica; Alamo; ORO Travel Nicaragua; GAPA Travel Panama; Lima Tours; visit Costa Rica; visit Patagonia; Andean Roads; gadventures; Hurtigruten

Konzeption & Gestaltung:
SIGNO Marketing & Design

Stand: 01.10.2014

Es wurde auf FSC-zertifiziertem Papier gedruckt





Yasuni Nationalpark, Ecuador (Bild oben); Osterinseln (Bild links)

Lassen Sie sich Ihre ganz individuelle Traumreise aus einzelnen Bausteinen von uns zusammenstellen, denn das ist unsere Stärke!

Holen Sie sich dazu schon jetzt Ideen und Anregungen in unserem neuen Katalog!

Mit der vorliegenden Broschüre halten Sie unser völlig neu gestaltetes Katalogkonzept in der Hand. Es enthält eine Sammlung von Reisekombinationen, die wir so oder ähnlich in den vergangenen Jahren real an Sie als unsere Kunden vermittelt haben. Immer wieder stellten wir fest, dass eine Vielzahl von einzelnen Bausteinen mit komplizierten Preistabellen am Ende dazu geführt haben, dass Sie sich persönlich an uns gewandt und wir Ihnen ein individuelles Angebot ausgearbeitet haben. Somit wurde jede in unserem Haus zusammengestellte Reise ein Unikat. Diese Ideen möchten wir Ihnen vorstellen und Sie anregen, gemeinsam mit uns Ihre Traumreise individuell zusammenzustellen. Im Katalog befinden sich aus diesem Grund nur Ab-Preise ohne feste Reisetermine oder Reisezeiträume. Er soll Ihnen ausschließlich zur Orientierung und Ideenfindung für Ihren nächsten Urlaub dienen. Benötigen Sie weitere Anregungen, so besuchen Sie unsere Webseite www.alternativ-tours.de/lateinamerika-reisen. Dort finden Sie immer die aktuellsten Preise, Daten und Leistungsumfänge. Die Schnelligkeit unserer Zeit hat häufig zu tagesaktuellen Preisen geführt – im Moment wenn der Katalog aus dem Druck kommt ist er bereits veraltet. Unser Kompetenzteam steht Ihnen gern mit Rat und Tat zur Seite und kann dabei sowohl aus eigenen Erfahrungen wie auch einer Vielzahl von Produkten schöpfen – sprechen Sie uns an.

Inhaltsverzeichnis

Reiseziele auf einen Blick - individuell veränderbar



Allgemeines

Ihr Lateinamerika-Urlaub - individuell & gut vorbereitet	6
Der Umwelt zuliebe	8

Flüge

Flugmöglichkeiten	10
Airpass	12

Mietfahrzeuge

Mietwagen	14
Camper & Wohnmobile	18

Seeverkehr

Kreuzfahrten	20
--------------	----

MITTELAMERIKA

Mexiko – Länderinformation	24
Koloniales Mexiko- Mietwagen-Busreise	25
Mexiko total inkl. Kupferschluchten & Baden	26
Yucatán entdecken & Baden an der Riviera Maya	28
Costa Rica – Länderinformation	31
Große Mietwagen Entdeckertour	32

Nicaragua

Länderkombination Costa Rica, Nicaragua & Panama	36
--	----

Belize

Länderkombination Mexiko, Bellize & Guatemala	38
---	----

LÄNDERKOMBINATION MITTELAMERIKA

Reise ABC Mittelamerika	
Nicaragua/Panama	34
Costa Rica, Nicaragua & Panama	
Naturerlebnis	36
Mexiko, Belize und Guatemala	
Höhepunkte des alten Maya-Reiches	38

SÜDAMERIKA

Venezuela – Länderinformation	40
Best of Venezuela	42
Kolumbien – Länderinformation	44
Faszination Kolumbien	46
Ecuador mit Galapagos – Länderinformation	48
Höhepunkte Ecuadors & Galápagos Kreuzfahrt	50
Bolivien / Peru – Länderinformation	52
Höhepunkte Peru	54
Höhepunkte von Bolivien und Peru	56
Brasilien – Länderinformation	58
Brasilianisches Quartett	60
Entland der Korallenküste	62
Chile mit Osterinsel – Länderinformation	64
Chile und die Osterinsel	66
Mit dem Mietwagen entlang der Carretera Austral	68
Argentinien – Länderinformation	70
Höhepunkte Argentinien	72
Patagonien und Feuerland	74

LÄNDERKOMBINATIONEN SÜDAMERIKA

Peru – Bolivien – Argentinien – Brasilien	
Große Südamerika Reise	76
Chile – Argentinien	
Traumlandschaften von Chile und Argentinien	78
Peru – Bolivien – Chile	
Über die Anden ans Ende der Welt	80

Reisebedingungen

Allgemeine Geschäftsbedingungen	82
---------------------------------	----

Allgemeines

Flüge

Flugmöglichkeiten

Mietfahrzeuge

Mietwagen, Wohnmobile

Seeverkehr

Fähren, Kreuzfahrten

Mittelamerika

Reisen

Länderkombinationen Mittelamerika

Reisen

Südamerika

Reisen

Länderkombinationen Südamerika

Reisen



Ihr Lateinamerika-Urlaub individuell & gut vorbereitet

Reisen Sie individuell & mit bester Beratung

Ihr Urlaub mit MESO Reisen

Urlaub besteht nicht nur aus der Reise an sich, sondern beginnt schon bei der Planung und Vorfreude. Da viele Informationen zu Reiseland und Preisen auf Sie als Kunden einströmen, haben wir uns zum Ziel gesetzt, Sie so zeitig und so kompetent wie möglich auf dem Weg zu einem unvergesslichen Urlaubserlebnis zu begleiten. Dabei können Sie auf langjährige Erfahrungen, ausgezeichnete Zielgebietskenntnisse und Insider Tipps unserer Mitarbeiter bauen. Neben den Touren in diesem Katalog gibt es auch viele andere Möglichkeiten, Mittel- und Südamerika zu bereisen. Suchen Sie sich einzelne Bausteine von unserer Webseite, nutzen Sie die Ideen dieses neuen Kataloges oder sprechen Sie uns an, damit wir Ihre Wunschreise gemeinsam mit Ihnen planen können.

Unsere Agenturen

Wir arbeiten seit vielen Jahren mit Partneragenturen in den Zielgebieten, die wir vor allem nach den Kriterien Qualität und Zuverlässigkeit auswählen. Somit ist eine hohe Qualität gewährleistet, denn besonders die einheimische Bevölkerung kennt das eigene Land in all seinen Facetten. Vor Ort werden Sie vorrangig von deutschsprachigen Reiseleitern betreut. In manchen Regionen kann das jedoch nicht immer gewährleistet werden. Hier werden Sie dann garantiert in Englisch betreut.

Reise-Bausteine

Wollen Sie mit dem PKW, Flugzeug, Motorrad oder dem Bus Ihr Urlaubsland bereisen? Neben den Sehenswürdigkeiten auf Ihrer Reiseroute möchten Sie auch noch ein bisschen Abenteuer und Natur pur erleben? Das zu Grunde gelegte Baustein-Konzept zeichnet sich durch seine Individualität aus. Kombinieren Sie die einzelnen Bausteine von unserer Website miteinander oder holen Sie sich Anregungen zur Zusammenstellung Ihrer individuellen Reise aus unserem neuen Katalog. Sprechen Sie mit uns, damit eine Reise entsteht, die Sie sich schon immer gewünscht haben.

Kinderermäßigungen

Nicht immer haben wir alle Kinderpreise ausgeschrieben. Ein Kind in Begleitung von 2 Vollzahlern erhält jedoch oft Ermäßigung bei Unterbringung im Doppelzimmer der Erwachsenen (entscheidend dafür ist das Alter des Kindes bei Reiseantritt). Fragen Sie uns einfach nach den einzelnen Kinderermäßigungen. Wir beraten Sie außerdem gern zu kinderfreundlichen Routen und Reiseprogrammen.

Sie wissen, wo es lang geht

Sie können Ihrem Urlaub beruhigt entgegensehen. Vor Beginn Ihrer Reise werden Sie ausführlich informiert. Neben den notwendigen Unterlagen wie Flugtickets, Hotelgutscheine usw. erhalten Sie von uns Informations- und Kartenmaterial, das speziell auf Ihre Reise abgestimmt ist. Natürlich versorgen wir Sie auch mit praktischen Hinweisen und Insider Tipps für die jeweilige Region. Auch die Sympthiemagazine aus Starnberg sind fester Bestandteil der Reiseunterlagen.

Insolvenzversicherung

Ihr Geld ist auf jeden Fall abgesichert, denn mit Ihrer Rechnung / Bestätigung erhalten Sie automatisch den Versicherungsschein der R+V Versicherung, der Ihnen die hundertprozentige Absicherung aller Ihrer Reisepreiszahlungen garantiert.

Anschließend Sonne tanken...

Verlängern Sie Ihre Rundreise einfach mit einem anschließendem Badeaufenthalt bzw. einem spannenden Städte-Trip! Denn mit Hotels kennen wir uns aus, egal ob Ketten- oder kleine, gemütliche Familienunterkünfte. Günstige Flugtarife und Stopover-Verbindungen lassen viele Reiseziele attraktiver werden.

*Iguazú Wasserfälle / Argentinien (Bild rechts oben)
Vulkan Arenal, Cost Rica (Bild mitte rechts unten)
Osterinsel, Chile/©Sandra Kapocius,
Abercrombie & Kent Picture Library (Bild rechts unten)*

Cartagena de Indias, Kolumbien





Der Umwelt zuliebe Behutsam die Welt entdecken

Der Tourismus

Ist nicht nur einer der weltweit größten Wirtschaftszweige, sondern auch die Basis unserer täglichen Arbeit. Da sein Fundament auf einer intakten, natürlichen und sozialen Umwelt beruht, gilt eine nachhaltige Entwicklung im Tourismus als unumgänglich, wenn man diese Ressourcen auch für kommende Generationen bewahren will.

Nachhaltiger Tourismus

Ist somit außerordentlich wichtig, da das Reisegeschäft nicht nur als wirtschaftliche Ressource dient, sondern gleichermaßen soziale und ökologische Gesichtspunkte Berücksichtigung finden, um die lokalen Gegebenheiten in den Zielgebieten zu erhalten und deren Bewohner einzubeziehen.

Aus diesem Grund stellen wir uns als Tourismusanbieter der Verantwortung, die intakte Umwelt zu wahren, zu stärken und den negativen Folgen des Tourismus auf die Umwelt in den bereisten Destinationen entgegenzuwirken.

Unser Vorhaben

Als Spezialist für Fernreisen müssen wir uns eingestehen, dass wir durch diese Reisen Ressourcen verbrauchen und vor allem durch die Langstreckenflüge Treibhausgase verursachen.

Somit haben wir ein ganzheitliches CSR-Management (Corporate Social Responsibility oder auch Unternehmerische Sozialverantwortung) in unser Unternehmen integriert.

Damit möchten wir erreichen, sowohl die MESO Reisen GmbH als auch die Reisen, die wir unseren Kunden anbieten, ein Stück in Richtung einer nachhaltigen und somit verantwortungsvollen Entwicklung zu lenken.



River Petrohué, Vulkan Osorno / ©A&A Chile



Unser Leitbild für mehr Nachhaltigkeit

Es liegt uns am Herzen, Sie bereits bei der Beratung auf ökologische und soziale Besonderheiten in den Zielgebieten hinzuweisen und bei der Reiseplanung die örtlichen Gegebenheiten zu beachten. In Zukunft wollen wir mit den natürlichen Ressourcen noch verantwortungsbewusster und nachhaltiger umgehen. Dafür verwenden wir firmenintern in der Regel ökologische Produkte und informieren Sie, als unsere Kunden, über die Möglichkeiten der Klimakompensation. Wir empfehlen Ihnen, vor allem bei Flugreisen, einen Klimaschutzbeitrag zu leisten. Die Treibhausgas-Emission Ihrer Flugreise können Sie über den Emissionsrechner unseres Partners „atmosfair“ auf der MESO-Reisen Homepage berechnen und durch Ihre Spende (Klimaschutzbeitrag) ein Klimaschutzprojekt in vielen Zielgebieten unterstützen (weitere Informationen hierzu finden Sie auf der nächsten Katalogseite).

Weiterhin legen wir Ihnen in den Reiseunterlagen die Sympathie-Magazine des Studienkreises für Tourismus & Ent-

wicklung bei. In diesen finden Sie ausgewählte Informationen über die einzelnen Länder, deren Kultur, Gebräuche und Sitten sowie Hinweise zum richtigen Verhalten vor Ort. Seit der Einführung des Paperless Office (papierloses Büro) im Jahr 2011 wurde in unseren Büros die Verwendung von Papier stark reduziert. Heute arbeiten wir hauptsächlich mit digitalen Dokumenten. Seit März 2013 beziehen wir Ökostrom und schalten alle Elektrogeräte bei Nichtgebrauch ab. Weiterhin streben wir nach einer kontinuierlichen Verbesserung in allen umwelt- und sozialrelevanten Bereichen und möchten in Zukunft sensibler mit dem Thema Umweltschutz umgehen.



Kolumbien - Kaffee (Bild links)
Amazonasgebiet (Bild unten)



Wichtig ist, in die Natur der bereisten Länder zu reinvestieren und verantwortungsbewusst mit den Ressourcen unserer Erde umzugehen.



Arenal-See/Monteverde, Costa Rica

Klimafreundliches Reisen

Um in ferne Länder zu reisen und fremde Kulturen kennenzulernen, greifen wir notgedrungen auf das Flugzeug zurück. Somit tragen wir bewusst zur Klimaerwärmung bei! Da es bei der Vielzahl unserer Reisen jedoch keine klimafreundliche und zumutbare Alternative zum Flug gibt, wollen wir Verantwortung für die Folgen unseres Handelns übernehmen und mit unserem Partner „atmosfair“ für eine Entlastung des Klimas sorgen.

„Kompensation kann das Klimaproblem nicht lösen – Sie ist aber solange als zweitbeste Lösung notwendig, solange die beste Lösung noch nicht existiert!“ (atmosfair)

Wie funktioniert atmosfair?

Sie zahlen *freiwillig* für die, durch Ihre Flugreise verursachten Treibhausgase, einen Klimaschutzbeitrag, den „atmosfair“ dazu verwendet erneuerbare Energien in Entwicklungsländern auszubauen. Damit sparen diese Länder CO₂ ein, das sonst durch fossile Energien entstanden wäre.

Der Beitrag richtet sich nach der Menge an Schadstoffen, die bei Ihrer Flugreise entstehen. Sie können diesen mit dem „Emissionsrechner“ auf unserer Webseite berechnen.

Was passiert mit Ihrem Geld?

Ihre Spende wird in TÜV geprüfte und UNO-zertifizierte Klimaschutzprojekte, vorwiegend in Entwicklungsländern, investiert (Solar-, Wasserkraft-, Biomasse- und Energie-

sparprojekte). Damit kann der Flug für das Klima zwar nicht ungeschehen gemacht werden, jedoch helfen Sie durch Ihre Spende und Investition in diese Projekte die Produktion von Treibhausgasen vor Ort zu verringern, die eine vergleichbare Klimawirkung hat, wie Ihre Flugreise. Nebenbei verbessern Sie ebenfalls die lokalen Umwelt- und Lebensbedingungen der Menschen in den Projektregionen.

Ein Projektbeispiel

Ihr Beitrag verhilft zum Beispiel den Angestellten der thailändischen Palmölfabriken und den Einwohnern der Umgebung zu besseren Arbeits- und Lebensbedingungen. Durch den Bau einer Abwasserreinigungsanlage werden

die im Abwasser vorkommenden organischen Reste der Palmölfrüchte direkt zu Biogas verarbeitet und nicht wie bisher durch Vergärung zu einem schädlichen, starken Treibhausgas (Methan), das sowohl den Menschen als auch der Umwelt schadet. Das aus dem Projekt entstandene Biogas wird gleichzeitig zur Wärmeabgewinnung in der Fabrik verwendet.

Los geht's

Wenn Sie sich entschieden haben klimafreundlicher zu fliegen können Sie unter <http://www.alternativ-tours.de/flug-emission-kompensieren> die CO₂-Emission Ihrer Flugreise berechnen und einsparen. Sie können natürlich auch nur einen Teil des Beitrags (z.B. 50%) zahlen. Ihre Spende wird in sinnvolle Projekte investiert und ist zudem noch steuerlich abzugsfähig.

nachdenken • klimabewusst reisen



ÜBERSICHT

Nutzen Sie die Möglichkeiten











Sie haben viele Möglichkeiten von Deutschland in eines der Zielgebiete in Mittel- und Südamerika zu reisen. Selten werden jedoch Direktverbindungen angeboten. Meistens fliegen Sie über ein europäisches Drehkreuz. Die hier aufgezeigten Möglichkeiten sollen Beispiele für eine mögliche Flugstrecke von Deutschland nach Lateinamerika sein. Beachten Sie bitte, dass hier nur ein kleiner Ausschnitt aller Möglichkeiten dargestellt wurde. Über die unten aufgeführten Fluggesellschaften hinaus, arbeiten wir auch mit weiteren renommierten Unternehmen zusammen.

Gern beraten wir Sie zu einzelnen Flugvarianten für Ihre ganz individuelle Reise. Sollten Sie Meilen oder Bonuspunkte sammeln, richten wir Ihr Routing auch gern danach aus.

Star Alliance:







 	Deutschland	 → Frankfurt M. München	   	<ul style="list-style-type: none"> • Buenos Aires (Argentinien) Brasilien • Iguassú / Rio de Janeiro / Salvador da Bahia / Sao Paulo • Santiago de Chile (Chile) Kolumbien • Bogotá / Cali Mexiko • Cancun / Mexico City • Lima (Peru) • Caracas (Venezuela)
		 → Zürich	 	

	Deutschland	 → Lissabon Porto	 	<ul style="list-style-type: none"> • Brasilien • Caracas (Venezuela)
---	-------------	---	--	--

	Deutschland	 → Toronto	 	<ul style="list-style-type: none"> • Buenos Aires (Argentinien) • Cancun (Mexiko) • Lima (Peru) • Santiago de Chile (Chile) • Sao Paulo (Brasilien)
---	-------------	---	--	---

SKYTEAM:






 	Deutschland	 → Paris	   	<ul style="list-style-type: none"> • Bogotá (Kolumbien) • Buenos Aires (Argentinien) • Cancun (Mexiko) • Caracas (Venezuela) • Guayaquil (Ecuador) • Lima (Peru) • Mexico City (Mexiko) • Montevideo (Uruguay) • Panama City (Panama) • Quito (Ecuador) • Rio de Janeiro (Brasilien) • San José (Costa Rica) • Santiago de Chile (Chile) • Sao Paulo (Brasilien)
		 → Amsterdam		


	Düsseldorf Frankfurt München Stuttgart	 → Atlanta	   	<ul style="list-style-type: none"> • Belize City (Belize) • Bogotá (Kolumbien) • Buenos Aires (Argentinien) • Guatemala City (Guatemala) • Lima (Peru) • Liberia (Costa Rica) • Managua (Nicaragua) • Panama City (Panama) • Quito (Ecuador) • Rio de Janeiro (Brasilien) • Sao Paulo (Brasilien)
---	---	---	--	---

FLUGMÖGLICHKEITEN











oneworld: 

BRITISH AIRWAYS  Deutschland   London   **Mexiko, Argentinien, Brasilien**

IBERIA  Berlin
Düsseldorf
Frankfurt
München   Madrid   **(Brasilien)** Rio de Janeiro / Sao Paulo / Brasilia / Fortaleza / Iguassu / Manaus / Porto Alegre / Recife / Salvador da Bahia;
  **(Chile)** Santiago / Osterinsel / Osorno / Puerto Montt / Punta Arenas;
  **(Argentinien)** Buenos Aires / Córdoba / El Calafate / Iguazú / Mendoza / Salta / Ushuaia;
  **(Kolumbien)** Bogotá / Cartagena / Medellín / San Andrés / Santa Marta;
  **(Peru)** Lima / Arequipa / Cuzco / Puerto Maldonado
  **(Bolivien)** La Paz / Santa Cruz;
  Caracas / Porlamar **(Venezuela)**
 Managua **(Nicaragua)**
 Panama City **(Panama)**
 San José **(Costa Rica)**
 Guayaquil / Quito / Galapagos **(Ecuador)**
 Guatemala City **(Guatemala)**
 Montevideo **(Uruguay)**
 Asunción **(Paraguay)**
 und weitere 70 Ziele in Mittel- & Südamerika

 Berlin
Düsseldorf   Miami   Bogotá **(Kolumbien)**
 Cancun **(Mexiko)**
 Caracas **(Venezuela)**
 Lima **(Peru)**
 Managua **(Nicaragua)**
 Mexico City **(Mexiko)**
 Panama City **(Panama)**
 Quito **(Ecuador)**
 San José **(Costa Rica)**
 Santiago de Chile **(Chile)**

LAN  **TAM**  Deutschland   Madrid   **Argentinien**
 **Brasilien**
 **Chile**
 Ecuador
 Paraguay
 Peru
 Uruguay

ÜBERSICHT

Nutzen Sie die Möglichkeiten

Airpass – Verbindungen im Inland

Der **South American Airpass** von LAN & TAM

Die bequemste und günstigste Art, mehr als 115 Ziele in Südamerika zu besuchen!

Wenn Sie zwischen mehreren Zielorten in Südamerika unterwegs sind, ist dieser Airpass eine gute Möglichkeit zur separaten Buchung aller Einzelflüge. Er ermöglicht die Kombination der beliebtesten Reiseziele um den idealen Reiseverlauf zu gestalten.

- Buchbar in Verbindung mit einem Langstreckenflug der LAN und/oder TAM Airlines

- Innerhalb Südamerikas können Sie Flüge von LAN Airlines, LAN Peru, LAN Argentina, LAN Ecuador, LAN Colombia, TAM Airlines und TAM Mercosur, in den Zielge bieten Brasilien, Argentinien, Chile, Uruguay, Kolumbien, Peru und Ecuador miteinander kombinieren, sowie mit vielen weiteren regionalen Zielen.

Der South American Airpass ist nur außerhalb Südamerikas erhältlich und nur für Personen, die ihren ständigen

Wohnsitz außerhalb Südamerikas haben. Die Berechnung erfolgt auf Grundlage von Coupons, d.h. jeder geflogene Coupon wird berechnet. Mindestabnahme ist 1 Coupon. Routen und Termine müssen im Vorfeld reserviert und der Pass vor Reiseantritt erworben, werden.

Gern erstellen wir Ihnen ein individuelles Angebot für Ihre Wunschstrecken.

member of **oneworld**

LAN TAM
— LATAM AIRLINES GROUP —

DIE ERSTE WAHL FÜR FLÜGE NACH SÜDAMERIKA

Mit LAN und TAM Airlines zu mehr als 130 Destinationen in 24 Ländern

Reisen Sie nach Südamerika und erleben Sie faszinierende Länder mit atemberaubender Natur, traumhaften Stränden sowie gastfreundlichen Menschen. Fliegen Sie mit dem Dreamliner der LAN Airlines von Frankfurt via Madrid nach Santiago de Chile. Brasilien erreichen Sie mit TAM Airlines nonstop von Frankfurt nach São Paulo. Von beiden südamerikanischen Drehkreuzen aus bringen wir Sie zu zahlreichen Destinationen in Südamerika.


www.lan.com | www.tamairlines.com



Preise (streckenabhängig):

z.B. bei Langstreckenflug mit LAN-Airlines und/oder TAM-Airlines

pro Coupon ab: 74 € (Economy)



Reise gebucht? Auch an den Reiseschutz denken!



Meine Reiseversicherung

Die Jahres-Versicherung lohnt sich - vergleichen Sie selbst!

Sie machen nur eine Reise im Jahr?	Unsere Leistungen für Sie:
Dann versichern Sie diese Reise mit dem RundumSorglos-Schutz .	<ul style="list-style-type: none"> 1 Stornokosten-Versicherung: erstattet Ihnen die Stornokosten oder die Mehrkosten einer verspäteten Hinreise. 2 Reiseabbruch-Versicherung: ersetzt Ihre Rückreisekosten bzw. anteilig den Reisepreis für ungenutzte Leistungen. 3 Reisekranken-Versicherung: erstattet Ihnen bei Krankheit oder Unfall die Kosten für notwendige Heilbehandlungen und den Krankentransport. 4 RundumSorglos-Service: hilft Ihnen 24 Stunden während der Reise. 5 Reisegepäck-Versicherung: ersetzt Ihnen den Zeitwert Ihres Reisegepäcks, wenn es gestohlen, geraubt oder beim Transport beschädigt wird.
Sie sind mehrmals im Jahr auf Reisen?	
Sie machen neben einer Reise mindestens einen kleinen Tages- oder Wochenendausflug auf eigene Faust. Dann ist der RundumSorglos-Jahresschutz genau der Richtige!	
<ul style="list-style-type: none"> → Lohnt sich oft schon ab einer Reise. → Jede beliebige Reise ab 50 km vom Wohnort ist versichert. → Einmal abgeschlossen und Sie sind das ganze Jahr versichert. 	

	Sie reisen als einzelne Person?				Sie reisen als Familie / Paar** oder buchen ein Objekt?				
	Für eine Reise		Für alle Reisen		Für eine Reise		Für alle Reisen		
	RundumSorglos-Schutz Reisen bis 45 Tage		RundumSorglos- Jahresschutz		RundumSorglos-Schutz Reisen bis 45 Tage		RundumSorglos- Jahresschutz		
Alle Prämien in € ohne Selbstbeteiligung	Europa	Welt (ohne USA/Kanada)*	Welt (inkl. USA / Kanada)		Europa	Welt (ohne USA/Kanada)*	Welt (inkl. USA / Kanada)		
			bis 64 Jahre	ab 65 Jahre			bis 64 Jahre	ab 65 Jahre	
Reisepreis in € bis	100,-	19,-	99,- 139,-		100,-	27,-	39,-	149,- 189,-	
	200,-	27,-			200,-	34,-	53,-		
	300,-	34,-			300,-	41,-	64,-		
	400,-	42,-			400,-	49,-	75,-		
	500,-	51,-			500,-	57,-	85,-		
	600,-	59,-			600,-	65,-	95,-		
	800,-	66,-			800,-	79,-	104,-		
	1.000,-	73,-			1.000,-	91,-	113,-		
	1.200,-	81,-			1.200,-	103,-	122,-		
	1.400,-	89,-			1.400,-	115,-	131,-		
			Reisepreis bis € 1.500,-		1.600,-	127,-	142,-		
	1.600,-	99,-	1.600,-	139,-	153,-				
	1.800,-	109,-	1.800,-	149,-	168,-				
	2.000,-	119,-	2.000,-	159,-	179,-				
	2.200,-	129,-	2.200,-	169,-	191,-				
	2.400,-	139,-	2.400,-	179,-	203,-				
	2.600,-	149,-	2.600,-	189,-	216,-				
	2.800,-	159,-	2.800,-	199,-	229,-				
	3.000,-	169,-	3.000,-	219,-	244,-				
	3.500,-	187,-	3.500,-	239,-	259,-				
	4.000,-	205,-	4.000,-						
			Reisepreis bis € 3.000,-		10.000,-	6,0%***	7,0%***	289,-	449,-
			Reisepreis bis € 5.000,-					Reisepreis bis € 6.000,-	
	10.000,-	5,5%***	6,5%***				Reisepreis bis € 10.000,-		

* Für Reisen in die USA und nach Kanada fällt ein Zuschlag pro Aufenthaltstag in Höhe von € 4,- für Einzelpersonen bzw. € 6,- für Familien an.
Achtung: Der USA / Kanada-Zuschlag entfällt bei der Jahres-Versicherung!
Für Objektbuchungen (bei Einmalreise-Versicherungen) gilt: Objekte wie Ferienwohnungen, Wohnmobile, Mietwagen, Hausboote, gecharterte Yachten sowie Autoreisezüge und Fähren werden zum Gesamtreisepreis mit dem Tarif für Familien/Objekt(e) versichert.

** **Bitte beachten** Sie die **unterschiedlichen Definitionen** für Familien/Objekte bei Einmalreise-Versicherungen bzw. für Familien/ Paare bei Jahres-Versicherungen.
 Maßgebend für den Versicherungsschutz sind die Versicherungsbedingungen der Europäische Reiseversicherung AG (VB-ERV 2012 bzw. VB-ERV JV 2012). Leistungs- und Prämienänderungen vorbehalten.

Der Reiseversicherer der **ERGO**

MIETWAGEN

Unabhängig auf endlosen Pfaden

Das weite Land Mittel- und Südamerikas lädt seine Besucher geradezu ein, Regionen, Nationalparks, Strände und Städte vollkommen frei und unabhängig zu erkunden. Wer in kurzer Zeit relativ viel sehen und erleben möchte, entscheidet sich für einen Mietwagen. Die vorgestellten Fahrzeuge sind Beispiele für die jeweilige Kategorie. Die Grundrisse der Modelle einzelner Anbieter variieren. Gern legen wir Ihnen bei Interesse die konkreten Fahrzeugbeschreibungen dar.

Mobil mit den Mietwagen von Alamo in Argentinien, Mexiko, Costa Rica und Chile

Mit Alamo haben wir uns für eines der führenden Mietwagenunternehmen weltweit entschieden. Seine mehr als 110 Stationen in Mittel- und Südamerika, über 30 Jahre Erfahrung sowie seine besonders junge Fahrzeugflotte, aller namenhaften Hersteller, waren dabei ausschlaggebend.

• **Gebiet: Argentinien, Mexiko, Costa Rica und Chile**



Mietbedingungen

Mietbedingungen

Mindestalter:

21 Jahre (auch für Zusatzfahrer), max. 75 Jahre

Fahrer unter 25:

Zuschlag ca. 20,- USD/Tag (zzgl. Steuern).

Führerschein: Klasse 3 bzw. B (mind. 1 Jahr alt), vorläufiger- oder DDR-Führerschein nicht anerkannt. Zusätzliche Mitnahme eines internat. Führerscheins empfiehlt sich.

Zusatzfahrer:

Kosten pro Tag ca. 3,- USD (Argentinien) und ca. 5,- USD (Mexiko, Costa Rica, Chile), zzgl. Steuern. Alle Fahrer müssen bei Annahme des Wagens im Vertrag aufgenommen werden.

Mietdauer: mind. 1 Tag, max. 30 Tage (Mexiko) & max. 60 Tage (Argentinien, Costa Rica, Chile)

Kaution: Nur mit Kreditkarte des Fahrers!

Mexiko: mind. 700 USD, je nach Fahrzeugkategorie

Costa Rica, Chile: 1.000 USD

Argentinien: mind. 1.995 USD, je nach Fahrzeugkategorie

Transfers: Pick-up und Drop-off sowie Zustellung/Abholung, sind auf Anfrage möglich (evtl. geg. Gebühr).

Tankregelung:

Annahme voll, Rückgabe voll, da sonst die fehlende Treibstoffmenge geschätzt und in Rechnung gestellt wird.

Fahrbeschränkungen:

Fahrten auf nicht befestigten Straßen sind untersagt!

Argentinien: Grenzüberschreitung nach Chile, Uruguay und Brasilien (auf Anfrage, mit Genehmigung und geg. Gebühr). Einwegmiete zw. diesen Ländern ist nicht erlaubt. Fahrten nach Paraguay und Bolivien sind untersagt.

Chile: Fahrten nach Argentinien sind erlaubt (auf Anfrage, mit Genehmigung und geg. Gebühr).

Costa Rica: Fahrten nach Nicaragua sind erlaubt (auf Anfrage, mit Genehmigung und geg. Gebühr), hierbei werden die Fahrzeuge an der Grenze ausgetauscht.

Mexiko: Fahrten in die USA sind erlaubt, bei Anmietung in Tijuana, Mexicali, Juarez Stadt, Chihuahua, Hermosillo und Monterrey. Es muss eine zusätzliche Haftpflichtversicherung von ca. 10,- USD/Tag abgeschlossen werden.



Einwegmieten:

Alle Einwegmieten müssen im Voraus gebucht werden und sind abhängig von der Fahrzeugverfügbarkeit. Die Höhe der Gebühr richtet sich nach der von Alamo festgelegten Entfernung zwischen Übernahme- und Rückgabestation. Alle Gebühren müssen vor Ort (zzgl. Steuern) gezahlt werden.

Preisberechnung

Die Anmietung erfolgt auf 24-Std.-Basis. Die Kosten für das Überschreiten der vereinbarten Mietdauer sind vom Kunden selbst zu tragen. Die aktuellen Raten können Sie bei uns erfragen oder auf unserer Website www.meso-berlin.de nachlesen.

Steuern/Flughafengebühren:

Argentinien: Steuer 21%, Flughafengebühr 12%

Chile: Steuer 19%, Flughafengebühr 5%, Highway-Gebühr in Santiago ca. 8,- USD/Tag

Costa Rica: unterschiedliche Steuern, je nach Gebiet. Flughafengebühr 13%

Mexiko: Steuer 11% (San Jose del Cabo, Cabo San Lucas, Cancún, Ciudad Juarez, Cozumel, La Paz, Loreto, Mexicali, Playa del Carmen & Tijuana. Steuer 16% in allen anderen Städten. Flughafengebühr 10%.

Leistungen

- Fahrzeugmiete
- unbegrenzte Frekilometer
- Haftpflichtversicherung
- Vollkasko-/Diebstahlschutz (CDW/TP) – ohne Selbstbeteiligung
- Flughafengebühren
- alle lokalen Steuern auf eingeschlossenen Leistungen

Zusatzleistungen

(zahlbar vor Ort zzgl. Steuern, Stand 2014)

Fahrer 21–24 Jahre, pro Tag	ca. 20 USD
Kindersitz, pro Tag	ca. 5–8 USD
Navigationssystem, pro Tag	ca. 12–20 USD

Versicherungen

Haftpflichtversicherung – im Mietpreis inklusive. Deckungssumme variiert je nach Zielgebiet

Vollkasko-/Diebstahlschutz (CDW/TP) – im Mietpreis inklusive, ohne Selbstbeteiligung. Deckt Schäden an Reifen, Glas und Unterboden sowie Feuer, Vandalismus und Diebstahl.

Insassenunfallversicherung (PAI) – nicht im Mietpreis inklusive. In Mexiko ca. 3,- USD/ Tag (Deckungssumme bis 20.000 USD pro Fahrzeug). In Chile ca. 4,- USD/Tag (Deckungssumme bis 2.500 USD p. Pers.). In Argentinien und Costa Rica wird die PAI nicht angeboten.

Reisen - individuell und mit bester Beratung

Fahrzeuge

Alle Fahrzeuge werden nach der Kategorie und nicht nach Marke oder Modell berechnet. Somit sind die angegebenen und abgebildeten Fahrzeugtypen nur Beispiele für die jeweilige Kategorie. Alle Fahrzeuge verfügen über Klimaanlage, Airbags, Automatikgetriebe und Radio-CD Player.

Mini (MCMR/MCAR)



Nicht in Argentinien und Chile!
z. B. Pontiac Matiz, Suzuki Celerio
2- oder 4-Türer, 4-Sitzer

Ausstattung: manuelle Gangschaltung (Mexiko, Costa Rica), Automatik (Mexiko), Klimaanlage, Radio/CD



Compact (CCMR/CCAR)



z. B. Fiat Palio, Toyota Yaris, VW Golf
In Costa Rica gibt es diese Kategorie auch als Allrad Fahrzeug (CFMR)
2- oder 4-Türer, 5 Sitze

Ausstattung: manuelle Gangschaltung oder Automatik (Argentinien nur manuell), ABS, Klimaanlage, Servolenkung, Radio/CD



INTERMEDIATE 4WD (IFMR)



z. B. Suzuki Grand Vitara, Ford Eco Sport
3- oder 4-Türer, 4-/5 Sitze

Ausstattung: manuelle Gangschaltung, Klimaanlage, Radio/CD



FULL SIZE 4WD (FFMR/FFAR)



Nur in Costa Rica & Chile!
z. B. Toyota Fortuna, Nissan Pathfinder, Toyota 4Runner
4-Türer, 5 Sitze

Ausstattung: manuelle Gangschaltung oder Automatik, Klimaanlage, Servolenkung, Airbags, ABS, Radio/CD



PREMIUM (PRMR/PRAR)




Nicht in Costa Rica!
z. B. Chevrolet Malibu, Ford Focus, Nissan Sentra
4-Türer, 5 Sitze

Ausstattung: manuelle Gangschaltung oder Automatik, Klimaanlage, Servolenkung, Airbags, ABS, Radio/CD.



PICKUP (SPMN/IPMR/FPMR)

Standard Pickup (Chile), z. B. Chevrolet Luv
(2 Erwachsene & 4 große Koffer)



Intermediate Pickup (Chile), z. B. Nissan Terrano (4 Erwachsene & 4 große Koffer)

Full Size Pickup (Costa Rica, Mexiko), z. B. Toyota Hilux, Chevrolet Colorado
(5 Erwachsene + 2-5 Koffer)

2- oder 4-Türer, 2 - 5 Sitze, Allradantrieb

Ausstattung: manuelle Gangschaltung oder Automatik, Klimaanlage, Servolenkung, Airbags, Radio/CD

Economy (ECMR/ECAR)



z. B. Ford Ka, Suzuki Swift, Chevrolet Celta

2- oder 4-Türer, 4 Sitze

Ausstattung: manuelle Gangschaltung (Argentinien, Chile, Costa Rica, Mexiko), Automatik (Mexiko), Servolenkung, Klimaanlage, Radio/CD

INTERMEDIATE (ICMR/ICAR)



z. B. Toyota Corolla, Nissan Sentra, Nissan Tida, Chevrolet Corsa, Pontiac G3

4-Türer, 5 Sitze

Ausstattung: manuelle Gangschaltung oder Automatik (in Argentinien nur manuell), Klimaanlage, Servolenkung, ABS, Radio/CD

FULL SIZE (FCMR/FCAR)



Nur in Argentinien Mexiko!

z. B. VW Jetta, Chevrolet Aveo

4-Türer, 5 Sitze

Ausstattung: manuelle Gangschaltung oder Automatik, Klimaanlage, Servolenkung, Airbags, ABS, Radio/CD

MINIVAN (MVAR)



Nicht in Argentinien & Costa Rica!
z. B. Chrysler Caravan, Chrysler Town & Country

4-Türer, 7 Sitze

Ausstattung: Automatik, Klimaanlage, Servolenkung, Airbags, ABS, Radio/CD.
→ Vans bis 15 Personen auf Anfrage.

MIETWAGEN

Unabhängig auf endlosen Pfaden

Adobe Rent a Car Costa Rica

Erleben Sie dieses faszinierende Land auf eigene Faust!



Costa Rica, Arenal Vulkan



Mietbedingungen, Preisberechnung, Leistungen, Versicherungen

Mietbedingungen

Mindestalter:

23 Jahre/ Höchstalter: 75 Jahre (gilt auch für Zusatzfahrer)

Führerschein: Der nationale Führerschein ist in Verbindung mit dem Einreisestempel nach Costa Rica im Reisepass für max. 3 Monate (nach Einreise) gültig. Vorläufiger- oder DDR-Führerschein werden nicht anerkannt.

Zusatzfahrer: Der erste Zusatzfahrer ist kostenfrei. Alle weiteren kosten 3 USD pro Tag/Fahrer, per Kreditkarte vor Ort.

Alter der Fahrzeuge: max. 2 Jahre

Mindestmietdauer: 3 Tage, bei weniger als 7 Tagen muss die Übernahme und Rückgabe in San José erfolgen.

Kaution: 750 USD mit Basisversicherung bzw. 100 USD mit Zusatzversicherung per Kreditkarte des Fahrers.

Einwegmieten: Sind auf Anfrage gegen eine vor Ort zu zahlende Gebühr möglich.

keine Gebühren: Für die Zonen San José, Golf von Papagayo, Tamarindo, Liberia, Jacó, Quepos, Manuel Antonio und Quesada Stadt.

Gebühren: Bei Abgabe des Mietwagens in Sámara/Dominical/Matapalo/Golfito/Punta Leona und Tambor wird eine Gebühr erhoben. Preise für Einwegmieten auf Anfrage.

Fahrzeugübernahme: Annahme mit vollem Tank, Rückgabe mit vollem Tank. Die Fahrzeuge dürfen nur in Costa Rica gefahren werden. Die Einreise in andere Länder, wie Panama oder Nicaragua, ist nicht erlaubt. Am 01.01., 01.05.

und 25.12. sind einige Mietstationen nur begrenzt oder gar nicht geöffnet.

Adobe-Filialen:

Flughafen San José, Stadthotels San José, Golf von Papagayo, Liberia (Airport), Playa Panamá, Playa del Coco, Playa Flamingo, Playa Conchal, Tamarindo, Punta Leona, Jacó, Quepos, Manuel Antonio, Dominical.

Sonstige Mietwagenstationen (teilw. geg. Geb.): Playa Tambor (ca. 155 USD), Monteverde (ca. 125 USD), Arenal/La Fortuna, Ciudad Quesada, Tortuguero (Est. Río Blanco), Puerto Viejo Limón.

Preisberechnung

Ein Miettag entspricht 24 Stunden. Die einzelnen Miettage werden je nach ihrer saisonalen Zugehörigkeit verrechnet. Bei Umbuchung wird der jeweils aktuelle Mietpreis zu Grunde gelegt. Für verspätete Rückgaben des Fahrzeugs gilt eine Toleranzgrenze von 1 Stunde.

Storno: Bis 15 Tage vor Anmietung 30 EUR, danach Stornierungsgebühr in Höhe von 2 Miettagen.

Leistungen

- Fahrzeugmiete
- unbegrenzte Freikilometer
- Haftpflichtversicherung
- alle lokalen Steuern auf eingeschlossene Leistungen
- 1. Zusatzfahrer

Versicherungen

Haftpflichtversicherung – im Mietpreis inklusive. Deckungssumme von 100.000 USD bei Tod oder Verletzung von Drittpersonen bzw. 20.000 USD für Materialschäden an Fremdeigentum.

Basisversicherung – nicht inklusive. Greift bei Schäden am Mietwagen bzw. bei Diebstahl (Selbstbehalt jeweils 1.000 USD)

Zusatzversicherung SPP – nicht inklusive. Das Deckungslimit der Haftpflichtversicherung erhöht sich auf 5 Mio. USD. Der Selbstbehalt bei Schäden am Mietwagen oder Diebstahl entfällt; mitversichert sind zudem Schäden durch Vandalismus, Teildiebstahl, Schäden an Frontscheibe, Scheinwerfern/Rücklichtern, Pannendienst, Abschleppdienst und Bergung des Autos nach Unfall.

Zusätzlicher Service

GPS: Muss im Voraus reserviert werden (10 USD/pro Tag). Zusätzlich muss eine Kaution von 250 USD hinterlegt werden.

Drive Relaxed Paket: Dieses Paket enthält die Basisversicherung, die Zusatzversicherung (SPP), GPS, lokale SIM-Karte mit 60 Min. nationalen Gratisgesprächen sowie einen Pannendienst. Das Paket muss im Voraus reserviert werden und ist nicht vor Ort buchbar.

Kostenfrei Kindersitze: In Costa Rica ist der Gebrauch von Kindersitzen für Kinder bis 12 Jahre gesetzlich vorgeschrieben. Diese Leistung muss im Voraus reserviert werden. Kinder bis zu einer Körpergröße von 110cm benötigen einen Kindersitz, Kinder von 110 bis 145cm eine Sitzerrhöhung.

Kleine Notapotheke an Bord jedes Fahrzeuges.

Reisen - individuell und mit bester Beratung

Fahrzeuge

Alle Fahrzeuge werden nach der Kategorie und nicht nach der Marke oder Modell berechnet. Somit sind die angegebenen und abgebildeten Fahrzeugtypen nur Beispiele für die jeweilige Kategorie.

SUV Compact (L-Allrad)



z.B. Daihatsu Bego
Allradantrieb, 4 Türen

Ausstattung:
manuelle Gangschaltung, Benziner, Klimaanlage, Radio/CD



SUV Intermediate ST (D-Allrad)



z.B. Hyundai Tucson
Allradantrieb, 4 Türen

Ausstattung:
manuelle Gangschaltung, Benziner, Klimaanlage, Radio/CD



SUV FULL SIZE (G-ALLRAD)



z.B. Mitsubishi Montero
Allradantrieb, 4 Türen

Ausstattung:
Automatik, Diesel, Klimaanlage, Radio/CD



ECONOMY (N)



z.B. Hyundai i10
3 Türen

Ausstattung:
manuelle Gangschaltung, Benziner, Klimaanlage, Radio/CD



PICK UP (K-ALLRAD)



z.B. Mitsubishi L200
Allradantrieb, 4 Türen

Ausstattung:
manuelle Gangschaltung, Diesel, Klimaanlage, Radio/CD



SUV STANDARD (H-ALLRAD)



z.B. Hyundai Santa Fe
Allradantrieb, 4 Türen

Ausstattung:
Automatik, Benziner, Klimaanlage, Radio/CD



LIMOUSINE ECONOMIC ELITE (B)




z.B. Toyota Yaris
4 Türen

Ausstattung:
manuelle Gangschaltung, Benziner, Klimaanlage, Radio/CD



LIMOUSINE INTERMEDIO (A)



z.B. Hyundai Elantra
4-Sitzer

Ausstattung:
Automatik, Benziner, Klimaanlage, Radio/CD



SUV ECONOMY (J-ALLRAD)



z.B. Suzuki Jimny
Allradantrieb, 2 Türen

Ausstattung:
manuelle Gangschaltung, Benziner, Klimaanlage, Radio/CD



WOHNMOBILE ARGENTINIEN

Unterwegs im "rollenden Apartment"

Camper in Argentinien von Andean Roads

Das Familienunternehmen Andean Roads wurde im Jahr 2003 gegründet. Der Camper-Anbieter, mit Sitz in Buenos Aires, vermietet insgesamt 10 Fahrzeuge. Das engagierte Team legt viel Wert auf Servicequalität.

Fahrzeugalter: durchschnittlich 2 Jahre

Mindestalter: 25 Jahre

Führerschein:

Ein internationaler Führerschein wird empfohlen.

Kaution: Es wird keine Kaution verlangt, aber die Vorlage einer Kreditkarte ist zwingend notwendig.

Anmietung/Rückgabe:

Ein Transfer ab/bis Flughafen oder Stadthotel Buenos Aires ist inkludiert. Die Anmietung/Abgabe kann von Mo. – So. innerhalb der Öffnungszeiten (8 – 19 Uhr) erfolgen. Nach Ankunft in der Station unterschreiben Sie den Mietvertrag und nehmen an einer Einführung in Ihren Camper teil.

Grenzüberschreitung:

Das Verlassen Argentiniens ist nach Chile und Uruguay möglich. Weitere Details erhalten Sie gern auf Anfrage.

Haustiere: sind nicht erlaubt

Versicherungen:

Die Mietpreise beinhalten keine Versicherung, allerdings muss eine Versicherung für Schäden am Fahrzeug bis zum Totalschaden im Fall von Unfall, Feuer oder Diebstahl sowie Personenschäden an Dritten, abgeschlossen werden. Kategorie Compact (ca. 22 USD/Tag, Selbstbehalt 1.000 USD) und Kategorien Medium, Large, Large Plus (ca. 25 USD/Tag, Selbstbehalt 2.000 USD).

Information: Der Vermieter Andean Roads ist ein von Argentinien aus geführtes Unternehmen. Der Mietvertrag unterliegt ausschließlich dem argentinischen Recht.

Preisberechnung: Die Preise sind abhängig von der Mietdauer und werden pro Tag berechnet.

Leistungen

- 21% VAT (örtliche Steuern)
- 250 Freikilometer pro Tag (0.20 USD pro jeden weiteren km)
- unbegrenzte Freikilometer ab 30+ Tagen
- Transfer vom Flughafen/Hotel zur Vermietstation und umgekehrt



- Zusatzfahrer
- Bettwäsche (Daunendecke, Kissen, Bezüge, Laken)
- zwei Handtücher pro Person
- Küchenausstattung (Geschirr, Besteck, Töpfe, Pfannen usw.)
- Komplettausstattung WC und Gas
- Camping-Kit (Tische & Stühle, Verlängerungskabel 220V, Wasserschlauch, Kühlbox usw.)
- Straßenkarten Argentinien & Chile, Campingführer, Benutzerhandbuch
- Vehicle-Kit (Werkzeug, Feuerlöscher usw.)

Zusätzlich vor Ort buchbar (zzgl. Steuern)

Kindersitz	ca. 2 USD/Tag
Ersatzrad	ca. 1 USD/Tag
GPS	ca. 2 USD/Tag
Benzinkanister (20 l)	ca. 1 USD/Tag
Mobiltelefon	ca. 2 USD/Tag

Storno:

bis 31 Tage vor Anmietung 25%,
30–8 Tage vor Anmietung 50%,
7–0 Tage vor Anmietung 100% des Mietpreises.

Torres del Paine Nationalpark, Argentinien



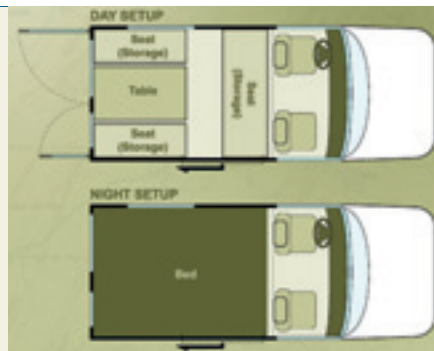
Reisen - individuell und mit bester Beratung

Fahrzeuge

Alle Fahrzeuge sind mit Schaltgetriebe, Dieseltank, Servolenkung, Servobremse, Radio/CD, Zusatzbatterie, Heizung, Klimaanlage (in der Fahrerkabine), Kochplatte, Gasflasche, Spüle, Kühlschrank, elektr. Wasserpumpe, Warmwasser, Frischwassertank (ca. 150 – 200 l), Abwassertank sowie Dusche, Toilette und Waschbecken ausgestattet.

RENAULT KANGOO (COMPACT)

2 Schlafplätze 



Maße

Länge: 4 m
Breite: 1,50 m
Höhe: 1,95 m
Bett: 1,90 x 1,34 m

MERCEDES BENZ SPRINTER 413TDI (MEDIUM)

4 Schlafplätze 



Maße

Länge: 6,50 m
Breite: 1,90 m
Höhe: 2,50 m
Dinette-Bett: 1,90 x 1,30 m
2 Stockbetten: je 1,90 m x 0,70 m oder
1 Stockbett: 1,90 x 1,26 m

MERCEDES BENZ SPRINTER 413TDI (LARGE)

4-6 Schlafplätze 



Maße

Länge: 6,90 m
Breite: 2,22 m
Höhe: 3,03 m
Hochbett: 2,20 x 1,34 m
Dinette-Bett: 1,73 x 1,12 m
2-Stockbetten: je 1,90 x 0,70 m oder
1-Stockbett: 1,90 x 1,26 m

MERCEDES BENZ SPRINTER 413TDI (LARGE PLUS)

4-6 Schlafplätze 



Maße

Länge: 7 m
Breite: 2,30 m
Höhe: 2,85 m
Hochdach-Bett: 2,20 x 1,34 m
Dinette-Bett: 1,73 x 1,12 m
2 Stockbetten: je 1,92 x 0,80 m oder
1 Stockbett: 1,92 x 2,25 m

KREUZFAHRTEN

Kreuzfahrten in der Antarktis

Klassische Antarktis mit der „MS Expedition“ – 11 Tage / 10 Nächte

Strahlendes Smaragdgrün, Schattierungen in Violett, intensives Blau und kaminrotes Licht – die Antarktis ist alles andere als ein Ort weißer Einöde. Kommen Sie mit, auf ein echtes Abenteuer, hinein in eine Welt unermesslichen Ausmaßes. Der Anblick gigantischer Eisberge wird Ihr Weltbild verändern. Erleben Sie riesige Wale, große Pinguinkolonien und atemberaubende Landschaften.



Tag 1: Ankunft in Ushuaia

Erleben Sie die Sehenswürdigkeiten und das bunte Treiben der südlichsten Stadt der Welt. Transfer zu Ihrem Hotel.

Tag 2: Ushuaia – Beagle-Kanal

Am Nachmittag gehen Sie, im Hafen von Ushuaia, an Bord der „MS Expedition“. Die Fahrt beginnt am Abend mit der Durchquerung des Beagle-Kanals. *Frühstück & Abendessen*

Tag 3–4: Drake-Passage

Auf der 800 km langen Passage, benannt nach dem berühmten Kapitän Sir Francis Drake, sehen Sie die ersten Eisberge, Wale und Albatrosse, die das Schiff begleiten. Informative Vorträge vertiefen die erlebten Eindrücke.

Frühstück, Mittag- & Abendessen

Tag 5–8: Antarktische Halbinsel & Südliche Shetlandinseln

Entdecken Sie die einzigartige Tierwelt und die atemberaubenden Landschaften des antarktischen Kontinents. Zwei Landgänge pro Tag sind geplant (wetterabhängig), auf denen Sie Esels-, Zügel- und Adéliepinguine, Weddel- & Krebsfresserobben sowie Seeleoparden, Orcas, Buckel- und Zwergwale zu Gesicht bekommen. Erfahren Sie mehr über die dramatischen Expeditionen vergangener Tage in diesem Teil der Welt. *Frühstück, Mittag- & Abendessen*

Tag 9–10: Drake-Passage

Es geht zurück in den Hafen von Ushuaia. Vom Beobachtungsdeck aus können Sie die Wale und Vögel sehen oder letzten Vorträgen lauschen. *Frühstück, Mittag- & Abendessen*

Tag 11: Ushuaia – Abreise

Mit dem Verlassen des Schiffes in Ushuaia am Morgen, endet diese unvergessliche Kreuzfahrt. *Frühstück*



Antarktis



Informationen zum Schiff:

Die in Dänemark gebaute Fähre „MS Expedition“ (Reederei G Adventures) wurde 2009 komplett renoviert und zu einem hochwertigen Expeditionskreuzfahrtschiff, für die polaren Breiten, umgebaut. Sie hat Platz für bis zu 126 Passagiere und verfügt über ein großzügiges Restaurant, eine Panorama-Lounge, Fitnessraum, Kiosk, Sauna, Bibliothek, Bar und einen Pub. Die Brücke ist den Gästen jederzeit zugänglich und die Besatzung (ca. 53 Mann) verfügt über höchste Erfahrung mit Gewässern in den Polarkreisen. Alle Kabinen sind Außenkabinen und verfügen über große Fenster oder Bullaugen.

Leistungen:

1 Nacht in Ushuaia inkl. Frühstück & Flughafentransfer, 9 Nächte an Bord der MS Expedition in gebuchter Kategorie, Zodiac-Exkursionen unter kundiger Führung, Vorträge, Gummistiefel, Jacke und Antarktis-Reiseführer, englischsprachiges Expeditionsteam mit einem Guide pro 10 Gäste.



MS Expedition



KREUZFAHRTEN

Kreuzfahrten in der Antarktis

Antarktis, Falklandinseln & Südgeorgien – Auf den Spuren großer Entdecker

Auf der „MS Fram“ – 19 Tage / 18 Nächte

Entdecken Sie auf der „MS Fram“ den noch fast unberührten „weißen Kontinent“ und seine unglaubliche Vielfalt an Tieren und Pflanzen. Von Argentinien reisen Sie zu den entfernten Falkland-Inseln und der überwältigenden Landschaft Südgeorgiens. Anschließend bringt Sie das Schiff noch weiter nach Süden zur Antarktischen Halbinsel.

Tag 1: Buenos Aires

Entdecken Sie die „Wiege des Tangos“ und übernachten Sie in einem First-Class Hotel in Buenos Aires. Unternehmen Sie eine Stadtrundfahrt, bevor das Schiff am nächsten Tag in See sticht.

Tag 2: Seetag

Sie fliegen nach Ushuaia, in die südlichste Stadt der Welt. Begrüßung am Flughafen und Transfer zum Pier. Den restlichen Tag können Sie die Stadt erkunden oder an einem Ausflug zum Tierra del Fuego Nationalpark teilnehmen. Einschiffung gegen 16 Uhr und Schiffsführung.

Tag 3–4: Seetag

Genießen Sie einen ganzen Tag auf See, auf dem Weg zu den Falklandinseln. Die zwei großen Haupt- sowie 700 kleineren Inseln sind Heimat zahlreicher Tierarten. Nehmen Sie Teil an einem Vortrag, an Bord, über diese wundervolle Gegend.

Tag 5: Falkland-Inseln

Das subarktische Ökosystem der Inseln beheimatet mehr als 70 Tier- und Vogelarten. Erleben Sie majestätische Landschaften und lauschige Strände, wenn Sie gegen Abend die Nordwest-Falklands erreichen.

Tag 6–7: Falkland-Inseln

Entdecken Sie den nordwestlichen Teil der Falkland-Inseln. Anschließend geht es weiter nach Port Stanley, der Inselhauptstadt – idealer Ausgangspunkt für verschiedene Ausflüge. Sie können an einer optionalen Exkursion teilnehmen oder die Stadt erkunden.

Tag 8–9: Seetage

Die zweitägige Überfahrt ins wunderschöne Südgeorgien bietet Zeit für interessante Vorträge an Bord, die sich mit Ihrem nächsten faszinierenden Reiseziel befassen. So können Sie, während Sie Kurs auf Südgeorgien nehmen, viel zur Flora, Fauna und über bewegende Expeditionen lernen.

Tag 10–11: Südgeorgien

Lernen Sie diese faszinierende Insel kennen, die von eisbedeckten Bergen und smaragdgrünen Buchten umgeben ist. Zwei Tage haben Sie zur Verfügung, um einige der zahlrei-

chen historischen Orte zu besuchen. Geplant sind ein Besuch der Walfangstation Grytviken samt Museum und die Besichtigung des Grabes von Sir Ernest Shackleton. Am darauffolgenden Tag stehen die alte norwegische Walfangstation in Stromness und die Königspinguin-Kolonie an der Fortuna Bucht auf dem Programm.

Tag 12–13: Seetage

Auf der zweitägigen Überfahrt zur Antarktischen Halbinsel werden Ihnen erneut interessante Vorträge, die sich mit Ihrem nächsten Reiseziel befassen, geboten. Außerdem gibt es eine Informationsveranstaltung zu den Besucherrichtlinien in der Antarktis. Weiter geht es mit Kurs auf die Süd-Shetland-Inseln, die die nördliche Spitze der Antarktischen Halbinsel bilden.

Tag 14–16: Antarktis

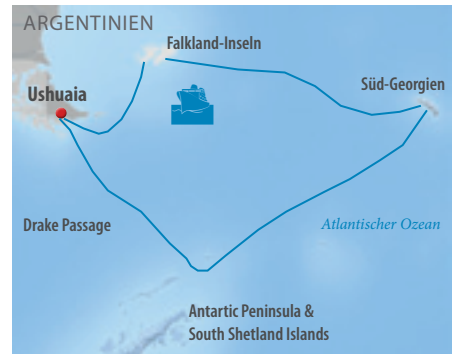
Genießen Sie die Eindrücke dieser schier endlos erscheinenden, weißen Landschaft, mit Eisbergen aller Größen und Formen. Lassen Sie sich über alles Wissenswerte durch das erfahrene Expeditionsteam informieren, während Sie mit robusten Booten die Gegend erforschen.

Tag 17–18: Drake-Passage

Entdecken Sie die Region, wo Atlantik, Pazifik und Südpolarmeer aufeinander treffen. Während das Schiff sich Stück für Stück Südamerika nähert, haben Sie genügend Zeit, die unvergesslichen Erlebnisse der letzten Tage Revue passieren zu lassen. Zwischen der Antarktischen Halbinsel und Ushuaia liegen rund 1.000 Kilometer. Auch heutzutage hat die einst berühmt-berüchtigte Drake-Passage nichts von ihrer Außergewöhnlichkeit verloren und bleibt nur wenigen Reisenden vorbehalten.

Tag 19: Ushuaia – Buenos Aires

Mit unvergesslichen Eindrücken im Gepäck erreichen Sie Ushuaia, die südlichste Stadt der Welt, am Morgen. Hier in Feuerland, südlich der Magellanstraße endet Ihre Reise.



Die Ausschiffung erfolgt nach dem Frühstück. Transfer zum Flughafen und Heimflug über Buenos Aires.

Informationen zum Schiff:

Es ist das jüngste Schiff (Baujahr 2007) der Hurtigruten Flotte und dank modernster Technologie hervorragend für Expeditionsreisen in die Polarregionen geeignet. Unter den 127 komfortablen Kabinen gibt es einige Suiten, die die Namen norwegischer Polarforscher tragen. Von den geräumigen Außendecks haben Sie Zugang zum vordersten Bereich des Schiffes. Sie hat Platz für 318 Passagiere und verfügt über Lounges, Fitnessraum und Whirlpools.

Leistungen:

1 Nacht in Buenos Aires inkl. Frühstück & Flughafentransfer, Flug Buenos Aires-Ushuaia und zurück, Transfer in Ushuaia, 17 Nächte an Bord der MS Fram in gebuchter Kategorie, Tee und Kaffee, Anlandung mit Booten, Aktivitäten an Bord bzw. Land, erfahrene deutsch-/englischsprachiges Expeditionsteam, Jacke und Antarktis-Reiseführer.



MS Fram, Antarktis / ©Hurtigruten



HURTIGRUTEN



KREUZFAHRTEN

Kreuzfahrten zum Ende der Welt – Patagonien & Feuerland

Mit der „MS Via Australis“ und der „MS Stella Australis“

Entdecken Sie die Fjord- und Gletscherlandschaften am südlichen Ende der Welt auf einer unvergesslichen Kreuzfahrt durch Patagonien.

Stella Australis: 2010 gebaut, 3 Decks, 100 Kabinen (6 Kategorien) mit Platz für 210 Passagiere.

Via Australis: 2005 gebaut, Platz für 64 Passagiere.

Die Kabinen beider Schiffe verfügen über ein Doppel- oder 2 Einzelbetten und sind alle nach außen gerichtet. Außerdem bieten beide Schiffe mehrere Lounges und je ein Restaurant.



Diese Tour ist auch in umgekehrter Richtung, mit Beginn in Ushuaia und Ende in Punta Arenas, buchbar – 3 Nächte



Stella Australis (Bild oben); Via Australis (Bild unten)

Punta Arenas – Ushuaia mit der „Stella Australis“ oder der „Via Australis“ – 4 Nächte

Lernen Sie die überwältigende Natur Patagoniens und Feuerlands kennen. Gehen Sie auf Tuchfühlung mit Pinguinen, Seevögeln und Seelöwen. Betrachten Sie die wunderschönen, schneebedeckten Berge und die Küste am berühmten Kap Hoorn.

Tag 1: Punta Arenas

Einschiffung bis 18 Uhr und Fahrt durch die Magellanstraße sowie dem Beagle-Kanal, an den südlichsten Punkt der Erde.

Tag 2: Ainsworth Bucht – Tucker-Eilande

Am Morgen erreicht das Schiff die Ainsworth-Bucht mit dem Marinelli-Gletscher. Unternehmen Sie hier eine Wanderung,

entdecken einen Biberdamm und bewundern Sie den subantarktischen, magellanschen Urwald. Außerdem werden Sie evtl. eine Seeelefantenkolonie zu Gesicht bekommen. Nach dem Mittagessen an Bord erreichen Sie die Tucker-Eilande, wo Sie Magellanpinguine und Kormorane beobachten können.

Punta Arenas – Punta Arenas mit der „MS Stella Australis“ – 5 Nächte

Lernen Sie die erstaunliche Landschaft und Geschichte Feuerlands kennen! Sie durchqueren die berühmte Magellanstraße auf der Fahrt zu einer kleinen Königspinguin-Kolonie, sehen wie richtige Gauchos leben und entdecken die südlichste Stadt Argentiniens, Ushuaia. Mit dem Expeditionsschiff geht es weiter und zum mystischen Kap Hoorn.

Tag 1: Punta Arenas

Empfang in Punta Arenas und Transfer vom Flughafen zum Hotel.



Tag 2: Porvenir – Königspinguine – Río Grande

Fahrt durch die Magellanstraße inklusive Besuch des Porvenir-Museums und der Königspinguin-Kolonie. Abendessen und Übernachtung im Hotel in Río Grande.

Tag 3: Gauchos – Ushuaia

Gaucha-Erlebnis mit patagonischem Barbecue, Ankunft in Ushuaia und Einschiffung auf der „Stella Australis“.

Tag 4: Kap Hoorn – Wulaia-Bucht

Fahrt durch den Murray-Kanal und die Nassau-Bucht zum Nationalpark Cabo de Hornos mit anschließendem Landgang. Nachmittags Ankunft in der Wulaia-Bucht, wo schon Charles Darwin auf seiner Weltreise das Land betrat. Wanderung durch den magellanschen Urwald zum Aussichtspunkt.

Tag 3: Pia-Gletscher – „Allee der Gletscher“

Fahrt in die Pia-Bucht und Landgang am gleichnamigen Gletscher. Von einem Aussichtspunkt kann man wunderbar den Gletscher beobachten, dessen Zunge sich bis ins Meer hinunter schiebt. Weiter geht es durch den Beagle Kanal zur majestätischen „Allee der Gletscher“.

Tag 4: Kap Wulaia – Hoorn-Bucht

Fahrt durch den Murray-Kanal und Landgang in der Wulaia-Bucht. Entdecken Sie auf einer Wanderung die Schönheit an Vegetation und beeindruckender Natur. Am Nachmittag geht es weiter durch die Nassau-Bucht bis zum berühmten Kap Hoorn, bekannt als das „Ende der Welt“.

Tag 5: Ushuaia

Mit Ankunft in Ushuaia, der südlichsten Stadt der Welt, endet Ihre Tour.

Tag 5: Agostini – Águila-Gletscher

Fahrt zum spektakulären Agostini-Fjord in Feuerland. Hier entspringen die Gletscher, die sich zum Teil bis zum Meer schieben. Am Abend gehen Sie am Águila-Gletscher mit den Zodiacs an Land. Wanderung am Strand mit Umrundung der Lagune, bis Sie zur Stirnseite des Gletschers gelangen.

Tag 6: Insel Magdalena – Punta Arenas

Bei entsprechenden Wetterverhältnissen gehen Sie früh morgens auf der Insel Magdalena an Land und beobachten eine riesige Kolonie von Magellanpinguinen. Im Sep. und Apr. halten Sie stattdessen vor der Insel Marta, um vom Schlauchboot südamerikanische Seelöwen zu beobachten. Mit der Ankunft in Punta Arenas endet Ihre Tour.

Ushuaia



KREUZFAHRTEN

Kreuzfahrten zum Ende der Welt – Patagonien & Feuerland



Amalia Gletscher



Skorpios II, Chile (Bild oben); Wulaia Bucht (Bild unten)

Kreuzfahrten in Patagonien (Chile)

Willkommen auf den Schiffen der Skorpios-Flotte und ihren Routen, deren Landschaften Sie niemals vergessen werden.

Informationen zu den Schiffen: Die Schiffe verfügen über eine max. Kapazität von 106 (Skorpios II), bzw. 90 (Skorpios III) Passagieren. Die Kabinen sind mit Queensize- oder Doppelbetten ausgestattet. Auf beiden Schiffen befinden sich außerdem 2 komfortable Bar Lounges und ein Speisesaal.

Mit der „Skorpios II“ entlang der Chonos-Route – 5 Nächte

Durch die Archipele, Inseln & Kanäle fahren Sie auf der Chonos Route, bis zum tausendjährigen Gletscher San Rafael. Ein einzigartiges Panorama und die unvergleichliche Landschaft der nördlichen Eisfelder lassen diese Kreuzfahrt zu einem unvergesslichen Erlebnis werden.

Tag 1: Puerto Montt – Llanquihue Inseln – Corcovado-Bucht

Einschiffung in Puerto Montt und Fahrt durch das Llanquihue- und Chiloé-Archipel zur Corcovado-Bucht.

Tag 2: Fahrt durch die Kanäle Richtung San Rafael-Gletscher

Heute fahren Sie durch die Moraleda- und Ferronave-Kanäle bis in die Bucht von Hualas oder Punta Leopardos, 20 Seemeilen vom San Rafael-Gletscher entfernt.

Tag 3: San Rafael-Gletscher – Quitralco-Fjord

Durch die Bucht von San Rafael und den Kanal Tempanos fahren Sie ganz nah an den Gletscher, wo Sie eine Bootsfahrt unternehmen. Am späten Nachmittag geht es weiter Richtung Quitralco-Fjord.

Tag 4: Quitralco-Fjord – Chiloé

Am Fjord haben Sie die Möglichkeit in heißen Quellen zu baden, bevor es weiter nach Chiloé geht.

Tag 5: Golf von Corcovado – Castro Stadt – Puerto Montt

Im Corcovado Golf haben Sie Gelegenheit Buckel- & Blauwale zu beobachten. Ankunft in Castro mit Stadtbesichtigung und Rückfahrt nach Puerto Montt. Abschiedsparty und Captains-Dinner.

Tag 6: Ankunft in Puerto Montt- Ausschiffung

Mit der Ankunft in Puerto Montt endet Ihre Tour.



Mit der „Skorpios III“ entlang der Kaweskar-Route – 3 Nächte

Erleben Sie die wilde und unangetastete Gletscherwelt der südlichen Eisfelder und bestaunen Sie die gewaltigen Dimensionen der größten chilenischen Gletscher und der grandiosen Fjordlandschaften.

Tag 1: Puerto Natales – Fahrt Richtung Amalia-Gletscher

Einschiffung, Begrüßung und Fahrt durch die Kirche-Meerenge sowie die südpatagonischen Kanäle.

Tag 2: Amalia-Gletscher – El Brujo-Gletscher – Calvo-Fjord – Montañas-Fjord

Am Morgen können Sie den Amalia Gletscher vom Schiff aus bewundern. Weiterfahrt zum El Brujo-Gletscher mit Landgang. Am Calvo-Fjord können Sie an einer Motorboot-Exkursion teilnehmen, bevor es zum Montañas Fjord geht.

Tag 3: Montañas-Fjord – Puerto Natales

Erkundung des Montañas Fjord, der sich tief in die Berge eingeschnitten hat. Fünf Gletscher kalben in diesem Meer-

resarm. Nachmittags fahren Sie zurück nach Puerto Natales. Abschiedsfeier mit Captain's Dinner.

Tag 4: Puerto Natales – Ausschiffung – Punta Arenas

Heute endet die Reise mit dem Transfer zum Flughafen von Punta Arenas.



REISE ABC MEXIKO

Hochkulturen und Traumstrände

Mexiko, eines der größten Länder Lateinamerikas bietet Ihnen einen atemberaubenden Mix aus Traumstränden, Kultur, lebendiger Geschichte, Lebensfreude und Gastfreundschaft. In diesem vielseitigen Land, zwischen Pazifik und Karibik, erleben Sie nicht nur das faszinierende Erbe indianischer Hochkulturen, sondern entdecken außerdem den weiten, trockenen Norden, das vulkanische Hochland mit der Metropole Mexico City, den Süden mit seinen Gebirgsketten und die tropischen Küsten mit ihren beliebten Badeorten. Antike Kulturen, moderne Städte, uralte Bräuche und lebensfrohe Menschen erwarten Sie.

Klima

Die Lage zwischen Atlantik, Karibik und Pazifik sowie das Gebirge mit Höhen über 5.300 Metern sorgen für eine Vielfalt an unterschiedlichen klimatischen Verhältnissen. An der Grenze zu Kalifornien, im Nordwesten Mexikos herrscht subtropisches Klima mit feuchten Wintern und deutlichen Temperaturunterschieden zwischen den Jahreszeiten. Weiter südlich sind eine eindeutige Trocken- (November–Mai) und Regenperiode (Juni–November) zu unterscheiden. Die Jahresdurchschnittstemperaturen in Mexiko liegen bei ca. 27°C. Von August bis November können in der Karibik immer wieder Wirbelstürme auftreten. An den Küsten der Yucatan Halbinsel herrscht tropisch-feuchtes Klima mit konstanten Temperaturen von 25°C–33°C.

Beste Reisezeit: Oktober–Mai

Regenzeit: Juni–November (vor allem in der zweiten Tageshälfte und nachts starke Schauer, sowie immer wieder tropische Wirbelstürme).

Einreise

Deutsche, österreichische und Schweizer Staatsbürger (auch Kinder) benötigen einen noch mindestens 6 Monate nach Abreise gültigen Reisepass. Im Flugzeug erhalten Sie eine Touristenkarte, mit der Sie bei Ankunft am Flughafen ein Touristenvisum für bis zu 6 Monate erhalten. Beides muss bei Abreise wieder vorgezeigt werden. Flugreisende mit An- und Abreise über die USA beachten bitte die Einreise- und Visabestimmungen der USA. (Auswärtiges Amt, Stand 2014)

Ortszeit

MEZ: -7 Std. / MESZ: -8 Std.

Flugzeit

ab Deutschland ca. 12 Std. (reine Flugzeit)

Zahlungsmittel

Landeswährung ist der mexikanische Peso (MXN) = 100 Centavos. Für 1 Euro erhält man ca. 17 MXN (Stand Juli 2014). In den Wechselstuben und Banken können Sie bequem Euro und US-Dollar in Peso tauschen. Alle gängigen Kreditkarten werden weitestgehend akzeptiert. Geldautomaten gibt es in größeren Städten. Informieren Sie sich vorab bei Ihrem Geldinstitut.

Gesundheit

Impfvorschriften für die Einreise nach Mexiko gibt es keine. Eine Malariaprophylaxe ist bei Reisen in Gebieten unter 600 m ratsam, Vorsorge gegen Typhus und Hepatitis wird empfohlen. Das Auswärtige Amt empfiehlt außerdem die Standardimpfungen auffrischen zu lassen und vorab einen Tropen- bzw. Reisearzt aufzusuchen. Ein gültiger Krankenversicherungsschutz einschließlich Reiserückhol-



El Castillo, Tulum

MEXICO Mexico City	Januar	Februar	März	April	Mai	Juni	Juli	August	Sept.	Oktober	Nov.	Dez.
Sonnenstunden am Tag	8	9	7	7	6	5	6	5	5	6	7	6
Regentage im Monat	2	2	3	6	13	17	21	18	15	8	3	2
Maximaltemperatur	21	23	25	27	27	25	23	23	23	23	21	21
Minimaltemperatur	7	5	10	11	12	13	12	12	12	10	8	7

CANCUN Yucatan	Januar	Februar	März	April	Mai	Juni	Juli	August	Sept.	Oktober	Nov.	Dez.
Sonnenstunden am Tag	7	7	8	9	10	8	8	8	8	7	7	8
Regentage im Monat	4	4	3	3	6	12	16	15	16	9	6	5
Maximaltemperatur	29	30	33	35	36	35	34	34	33	32	30	30
Minimaltemperatur	18	18	19	22	23	23	23	22	23	21	19	18

versicherung ist dringend notwendig. Sonnencreme und Insektenschutzmittel gehören auf jeden Fall ins Reisegepäck.

Verkehrsmittel

Die Straßen sind in den größeren Stadtregionen oftmals sehr gut ausgebaut, werden jedoch in ländlichen Gegenden zunehmend immer schlechter. Mexiko verfügt über ein fantastisches Busnetz. Bei der Planung sollten Sie die größten Entfernungen nicht unterschätzen, planen Sie vorsorglich mit einem Flug.

Kommunikation/Internet

Ihr eigenes Handy können Sie benutzen, sofern es ein Tri-band-Mobiltelefon ist, allerdings kann dies zu sehr hohen Kosten führen. Sollten Sie oft telefonieren, empfiehlt es sich, ein Mobiltelefon mit Prepaidkarte zu kaufen. Internetcafés gibt es in allen größeren Städten. WLAN ist in den meisten Hotels gängig.

Strom: 110 V, Adapter ist erforderlich!

Trinkgelder


Im Restaurant sind 5–10% des Preises üblich, falls nicht schon eine „propina“ in der Rechnung ausgewiesen ist. Für Taxifahrer ca. 3–5 Pesos.

Was kostet wie viel?

Kaffee ca. 1 € / Mineralwasser ca. 1,50 € / Flasche Bier ca. 1,20–2 € / Abendessen im Lokal ca. 20 € / Taxi (ca. 10 km) ca. 10 € / Busfahrt pro 100 km (1. Klasse) ca. 8 € (Stand 2014)

Gut zu wissen

- Tequila, das Nationalgetränk, gibt es in vielen Varianten und in besserer Qualität als in Europa. Versuchen Sie einen „Centenario“ oder „Reposado“.
- Die Abkürzung für den Peso (\$) ist dieselbe wie für den US-Dollar. Prüfen Sie daher bei Preisschildern, welche Währung gemeint ist.
- Traditionelle Gerichte bestehen meist aus Maismehlortillas, Bohnen, Mais, Tomaten, Rindfleisch oder Hühnchen.



Reisen - individuell und mit bester Beratung



Guadalajara Kathedrale (Bild oben); Teotihuacán Pyramiden (Bild unten)

Koloniales Mexiko

Mietwagen-Rundreise – 13 Tage / 12 Nächte



Entdecken Sie die kulturellen und historischen Höhepunkte von Mexico-City und die riesige Pyramidenanlage Teotihuacán. Die Azteken entdeckten die Überreste der längst verlassenen Stadt und nannten Sie „den Ort, an dem die Menschen zu Göttern werden.“ Mit dem Mietwagen reisen Sie durch das koloniale Mexiko, sehen die historische Altstadt Querétaros, die Silberminenstadt Guanajuato, entspannen am wunderschönen Sandstrand von Puerto Vallarta und lernen alles über das Nationalgetränk „Tequila“.

✈	ab/an Mexico City
	inkl. Flug mit Lufthansa
🏨	Mittelklassehotels
	inkl. Mietwagen von Alamo

Tag 1: Ankunft in Mexico City

Nach Ihrer Ankunft am Internationalen Flughafen von Mexico City werden Sie empfangen und zu Ihrem Hotel gebracht.

Tag 2: Mexico City – Ausflug Teotihuacán Pyramiden

Sie werden im Hotel abgeholt und beginnen Ihre Stadtrundfahrt. Sie besuchen das historische Zentrum der Stadt mit dem Hauptplatz „El Zócalo“, der Kathedrale, dem Nationalpalast und dem Theater „Bellas Artes“. Weiterfahrt entlang der Prachtallee zum Chapultepec Park und zum Wohnviertel „Las Lomas De Chapultepec“. Anschließend besuchen Sie den Schrein der Jungfrau von Guadalupe, bevor es zur nördlich der Stadt gelegenen Pyramidenanlage von Teotihuacán, geht. Hier erleben Sie zunächst eine geführte Tour und haben dann Freizeit. Rückfahrt zum Hotel. *Frühstück*

Tag 3: Mexico City – Querétaro

Heute beginnt Ihre Mietwagenreise mit der Übernahme des Fahrzeuges im Stadtbüro. Anschließend fahren Sie Richtung Norden nach Querétaro, ein idealer Ausgangspunkt um das koloniale Mexiko kennenzulernen. Die historische Altstadt gehört wegen ihrer kolonialen Herrenhäuser und den malerischen Plätzen zum UNESCO-Weltkulturerbe. Um diese Stadt näher kennenzulernen, empfehlen wir einen der Doppeldeckerbusse, der Sie zu den wichtigsten Sehenswürdigkeiten bringt. *Frühstück*

Tag 4: Querétaro – Guanajuato

Fahrt über die Kolonialstadt San Miguel de Allende „Stadt der Künstler“, einst wichtiger Zwischenstopp auf der Sil-

berstraße, nach Guanajuato. Sie ist die älteste und ehemals reichste Silberstadt Mexikos und zählt zu den schönsten Minenstädten des Landes. Malerisch, inmitten eines Tales, auf über 2.000 m Höhe gelegen, umgeben von Bergen und reich an Kirchen und kolonialen Gebäuden. *Frühstück*

Tag 5: Guanajuato – Guadalajara

Am Vormittag haben Sie Zeit die Stadt bei einem Rundgang näher kennenzulernen. Sehen Sie u. a. das Geburtshaus Diego Riveras, die Universität, das berühmte Kuss-Gässchen und die Kathedrale. Anschließend fahren Sie weiter Richtung Guadalajara. In Panjamo lohnt sich ein Stopp, um etwas über die Tequila Herstellung zu erfahren. *Frühstück*

Tag 6: Guadalajara – Puerto Vallarta

Besichtigen Sie Guadalajara, bevor Sie auf kurvenreichen Bergstraßen hinunter an den Pazifischen Ozean zum Badeort Puerto Vallarta fahren. Auf einem Spaziergang können Sie wunderschöne Parkanlagen und die Kathedrale mit ihren Zwillingstürmen bewundern. Weiterfahrt nach Puerto Vallarta. *Frühstück*

Tag 7–9: Puerto Vallarta

Genießen Sie die freien Tage am wunderschönen Sandstrand von Puerto Vallarta. *Frühstück*

Tag 10: Puerto Vallarta – Guadalajara

Sie fahren wieder ins Landesinnere nach Guadalajara. Sollten Sie es in Panjamo nicht geschafft haben eine Tequila Brennerei zu besuchen, haben Sie heute Gelegenheit die „Jose Cuervo Tequila“ zu besichtigen. *Frühstück*

Tag 11: Guadalajara – Morelia

Nehmen Sie den Weg zum Lago de Chapala, dem größten Süßwassersee Mexikos, nur eine Stunde von Guadalajara entfernt. Naturliebhaber kommen hier auf ihre Kosten. An-

schließend fahren Sie weiter in die Welkulturerbe-Stadt Morelia. Musik, Filmkunst, herrliches Essen und Gebäude aus rosa Steinbruch sind nur einige Beispiele dafür, was diese Stadt zu bieten hat. *Frühstück*

Tag 12: Morelia – Mexico City

Bummeln Sie durch die Altstadt mit ihren Plätzen, Monumenten, Tempeln, Herrenhäusern und Museen. Lassen Sie sich in die Vergangenheit und Gegenwart entführen. Entdecken Sie Los Azufres, ein Naturgebiet von ungemeiner Schönheit, und entspannen Sie sich bei den Thermalbädern. Am späten Nachmittag kehren Sie nach Mexico City zurück. *Frühstück*

Tag 13: Mexico City – Heimflug

Nach dem Frühstück endet Ihre Reise mit der Übergabe des Mietwagens, dem Transfer zum Flughafen und Ihrem Heimflug. *Frühstück*

Leistungen:

Linienflug mit Lufthansa ab vielen dt. Flughäfen inkl. Steuern, Flughafentransfers vor Ort, 12 Nächte in Mittelklassehotels inkl. Frühstück, Citypaket Mexico City inkl. Rundreise im Minibus od. PKW, Eintritte und Gebühren sowie deutsch- oder englischsprachiger Reiseleitung. Mietwagen von Alamo (Kategorie Compact) inkl. unbegrenzter Frekilometer, einem Zusatzfahrer, Haftpflicht- und Vollkaskoversicherung ohne Selbstbehalt.

Nicht enthalten:

fakultative Ausflüge, weitere Mahlzeiten & Getränke, Trinkgelder.



Reiseinformationen

Gesamtpaket inkl. Flug

ab € 2.189 p. Pers. im DZ

REISELAND MEXIKO

Hochkulturen und Traumstrände



Mexiko total inklusive Kupferschluchten & Baden

Kleingruppen-Rundreise – 24 Tage / 23 Nächte



Erkunden Sie das faszinierende Naturschauspiel am Rande des Kupfercanyons und erleben Sie eine Zugfahrt durch die Schlucht „Barranca del Cobre“. Entdecken Sie die Weltmetropole Mexico City, bekannte Sehenswürdigkeiten, koloniale Städte und die berühmten Ausgrabungsstätten Palenque, Uxmal und Chichén Itzá. Abgerundet wird die Reise durch einen Badeaufenthalt an der Riviera Maya bei Cancún.

✈	ab Los Mochis bis Cancún inkl. Flug mit Air France & Aeroméxico
🏨	3-Sterne Hotels
	min. 2 und max. 12 Teilnehmer
	lokale deutschsprachige Reiseleitung
	mehrere Zugfahrten mit dem „El Chepe“ durch atemberaubende Landschaften

Tag 1: Übernachtflug Deutschland – Mexiko

Tag 2: Ankunft in Los Mochis

Ankunft, Begrüßung und Hoteltransfer.

Tag 3: Los Mochis – Topolobampo – El Fuerte

Mit dem Bus fahren Sie nach Topolobampo und erleben bei einer anschließenden Bootsfahrt den drittgrößten natürlichen Meereshafen der Welt. Weiter geht es nach El Fuerte, in eine der wichtigsten und historischsten Städte Nord-Mexikos. Genießen Sie auf einem kurzen Stadtrundgang die Festung, die Geschichte und das Flair der kleinen Stadt am Fluss. *Frühstück*

Tag 4: El Fuerte – Bahuichivo (Zugfahrt) – Cercoahui

Transfer zur Zugstation von El Fuerte und Fahrt mit dem „CHEPE“ nach Bahuichivo (ca. 170 km). Anschließend geht es mit dem Bus weiter nach Cercoahui, wo Sie Gelegenheit zu einer Wanderung oder einem Pferdeausritt haben.

Frühstück, Mittag- & Abendessen

Tag 5: Cercoahui – Cerro del Gallego – Bahuichivo – Posada Barrancas (Zugfahrt)

Mit dem Bus fahren Sie nach Cerro del Gallego. Genießen Sie hier die wunderbare Aussicht auf die gewaltige Urique Schlucht und das gleichnamige Städtchen. Danach besuchen Sie eine kleine Werkstatt, wo feinstes Flechtwerk aus

Kiefernadeln und Rauhschopf-Agaven hergestellt wird. Weiter geht es mit dem Bus nach Bahuichivo und anschließend mit dem Zug nach Posada Barrancas. Hier werden Sie bereits an der Station erwartet und zu Ihrem Hotel gebracht.

Frühstück, Mittag & Abendessen

Tag 6: Posada Barrancas/Kupferschluchten – Creel

Mit dem Van fahren Sie zu mehreren Aussichtspunkten entlang des Schluchtenrandes. Bei einer kleinen Wanderung sehen Sie die Schluchten „Barranca Urique“, die eigentliche Kupferschlucht und die etwas kleinere „Barranca Tararecua“. Mit der Seilbahn geht es zum Aussichtspunkt. Anschließend fahren Sie zurück zur Zugstation und in die kleine Holzfallerstadt Creel. Nach einem kurzen Rundgang geht es zu Ihrem Hotel. *Frühstück*

Tag 7: Creel – Chihuahua

Heute fahren Sie nach Chihuahua. Zwischen den Steppenlandschaften der Chihuahua-Wüste und den Apfelpflanzungen entlang der Sierra Madre liegt Cuauhtémoc. Die Stadt lebt insbesondere von der Viehwirtschaft und ist die „Kornkammer der Region Chihuahuas“. Weiter geht es nach Chihuahua Stadt, wo eine Besichtigung samt Kathedrale, Markt, dem Museum La Quinta Luz und dem Gouverneurspalast auf Sie wartet.

Frühstück & Abendessen

Tag 8: Chihuahua – Mexico City (Flug)

Heute werden Sie zum Flughafen gebracht und fliegen nach Mexico City, wo Sie bereits erwartet und zu Ihrem Hotel gefahren werden.

Tag 9: Mexico City

Erleben Sie eine der größten Städte der Welt beim Rundgang durch das Zentrum und besuchen Sie den Präsidentenpalast, den Zócalo und die Kathedrale. Umgeben von

den schneebedeckten Zwillingvulkanen Popocatepetl und Ixtacihuatl bietet Ihnen die Stadt außerdem das Museo Nacional de Antropología, ein riesiges Universitätsgelände und den südlichen Stadtteil Coyoacán. *Frühstück & Mittagessen*

Tag 10: Mexico City – Teotihuacán Pyramiden – Mexico City

Bei einem kleinen Spaziergang besichtigen Sie die beiden Basiliken der Stadt, die der Jungfrau von Guadalupe gewidmet sind. Anschließend fahren Sie nach Teotihuacán und besuchen die gewaltigen Pyramidenanlagen, der ersten Stadt der „Neuen Welt“. Danach geht es zurück nach Mexico City. *Frühstück*

Tag 11: Mexico City – Puebla – Oaxaca

Fahrt nach Puebla und anschließender Rundgang durch das Zentrum. Die schönsten Sehenswürdigkeiten, wie die Kathedrale und der Plaza de la Constitución liegen nicht weit vom Zócalo entfernt und sind in kurzer Zeit zu Fuß zu erreichen. Weiterfahrt nach Oaxaca. *Frühstück*

Tag 12: Oaxaca

Kommen Sie mit in die Welt der Zapoteken und Mixteken auf dem Monte Albán. Die grandiosen, auf einem künstlich abgeflachten Hügelrücken gelegenen, Ruinen sind von einem Kranz aus Terrassen, Häusern, Tempeln und Gräbern umgeben. Beim Besuch des Stadtzentrums sehen Sie u. a. die prachtvolle Kirche Santo Domingo und das Regionalmuseum im imposanten Dominikaner-Kloster. *Frühstück*

Tag 13: Oaxaca – Tule – Mitla – Oaxaca

Zwischen Oaxaca und Mitla befindet sich die kleine Gemeinde Santa María del Tule. Im Zentrum besuchen Sie die kleine Kirche und den 2.000 Jahre alten Ahuehuete-Baum. Danach geht es weiter nach Mitla, dem „Ort der Toten“. Die hiesigen Gebäude wurden von den Zapoteken erbaut und somit war der Ort viele Jahre das religiöse Zentrum. *Frühstück*

Tag 14: Oaxaca – Chiapa de Corzo

Heute fahren Sie nach Chiapa de Corzo. *Frühstück*

Tag 15: Chiapa de Corzo – Sumidero Canyon – San Cristóbal de las Casas

Bootsfahrt durch den grandiosen Sumidero-Canyon, der aufgrund seiner steilen, bis zu 1.000 m hohen Wände, stark an nordische Fjorde erinnert. Sie sehen riesige Wasserfälle, tropische Vegetation und exotische Tiere wie Mini-Alligatoren, Tukane, Pelikane und Reiher. Weiterfahrt nach San Cristóbal de las Casas. *Frühstück*

Tag 16: San Cristóbal de las Casas – Indianerdorf Chamula – Zinacantán – San Cristóbal de las Casas

Seit 1844 trägt die Stadt zum Gedenken an den bedeutenden Pater Bartolomé de Las Casas ihren heutigen Namen. Vom Zócalo führt Sie der Weg durch die Altstadt zur Kathedrale sowie zur Iglesia del Convento Santo Domingo.

Weiterfahrt zum Indianerdorf Chamula. In der hiesigen Kirche fließen Katholizismus und Mayarituale zusammen. Später erreichen Sie das Tal von Zinacantán, das durch sein Kunsthandwerk und die dort lebenden Chiapas-Indianer bekannt ist. Anschließend fahren Sie zurück nach San Cristóbal de las Casas. *Frühstück*

Tag 17: San Cristóbal de las Casas – Palenque

Auf dem heutigen Weg nach Palenque besuchen Sie den Wasserfall von Misol-Ha. Über eine steile Felswand fällt das Wasser in ein von dichtem Dschungel umstandenes Becken. In Palenque angekommen steht Ihnen der Rest des Tages zur freien Verfügung. *Frühstück*

Reisen - individuell und mit bester Beratung



Puebla



San Cristobal de las Casas (Bild oben)

Tag 18: Palenque – Campeche

Am Rande des subtropischen Regenwaldes gelegen, erreichen Sie die schönste Ruinenstadt Mexikos. Hier sehen Sie den „Tempel der Inschriften“ mit mehr als 620 Hieroglyphen, den großen Palast sowie den Sonnen- und den Nordtempel. Weiterfahrt in die beeindruckende Hafenstadt Campeche. Auf einem Rundgang besichtigen Sie die kleinen Gässchen mit ihren restaurierten Kolonialgebäuden, dem Zócalo und der Kathedrale La Concepción. *Frühstück*

Tag 19: Campeche – Uxmal – Mérida

Heute tauchen Sie ein, in die Geschichte der Mayas. Uxmal steht für „die dreimal Erbaute“. Die weitläufige Anlage mit ihren verzierten Fassaden, riesigen Terrassen und Plätzen, sowie Säulen und Torbögen, wird Sie beeindrucken. Weiterfahrt nach Mérida, in das wirtschaftliche und kulturelle Zentrum Yucatáns. Bei einem Rundgang lernen Sie die Kathedrale, den Palacio Municipal und das Geburtshaus des Stadtgründers kennen. Mérida beeindruckt mit kolonialem Charme, engen Straßen und romantischen Pferdedroschken. *Frühstück*

Tag 20: Mérida – Chichén Itzá – Cancún – Riviera Maya

Sie besuchen die Kultstätte Chichén Itzá. Von den verschütteten und vom Urwald überwucherten Bauten wurden bis heute erst ca. 30 freigelegt und restauriert. „El Castillo“, das beeindruckendste Gebäude, erhebt sich weit über die Anlage hinaus. „El Caracol“ erinnert an ein Schneckenhaus und das Observatorium diente den Maya zur Beobachtung der Venus. Am späten Nachmittag erreichen Sie Cancún und fahren anschließend zu Ihrem Badehotel an der Riviera Maya. *Frühstück*

Tag 21 - 23: Baden an der Riviera Maya

Genießen Sie die nächsten Tage, an der Riviera Maya, im Sandos Caracol Eco Experience Resort****

Tag 24: Riviera Maya – Cancún – Heimflug

Nach dem Frühstück werden Sie zum Flughafen von Cancun gebracht und treten Ihren Heimflug an.

Hotel Sandos Caracol Eco Experience Resort****

Lage:

In Playa del Carmen, an einem schönen, unberührten, weißen Sandstrand der Riviera Maya und inmitten einer üppig grünen Landschaft mit Dschungel, Mangroven und Lagunen gelegen. Den Flughafen Cancún erreichen Sie nach ca. 45 Fahrminuten und das Zentrum von Playa del Carmen in nur 15 Minuten.

Ausstattung:

Das familienfreundliche All Inclusive Resort bietet einen Wasserpark mit Kid's Club, einen Garten, á la Carte-Restaurants, Tennisplätze, Spa, Wellness- & Fitnesscenter, 18-Loch-Golfplatz in der Nähe, Wassersport, eine Disco sowie zahlreiche Ausflüge und Aktivitäten.

Zimmer:

738 klimatisierte Zimmer und Junior-Suiten verteilt auf 46 Gebäude, ausgestattet mit einem Doppel- oder zwei Einzelbetten, Balkon oder Terrasse (Garten-, Pool- oder Dschungelblick), Safe, Minibar, Telefon und Kabel-TV.

Verpflegung:

 All Inclusive

Diese Reise findet an festen Terminen statt, die Sie unserer Internetseite www.meso-berlin.de entnehmen oder bei uns erfragen können.

Leistungen:

Linienflug mit Air France ab vielen dt. Flughäfen sowie alle Inlandsflüge mit Aeroméxico inkl. Steuern, Flughafentransfers vor Ort, Transport während der Rundreise in klimatisierten Fahrzeugen (Größe je nach Teilnehmerzahl). 17 Nächte während der Rundreise in 3 Sterne-Hotels, Verpflegung wie beschrieben, 4 Nächte im Badehotel mit All Inclusive, lokale deutschsprachige Reiseleitung, Eintritte lt. Reiseverlauf.

Nicht enthalten:

fakultative Ausflüge, weitere Mahlzeiten & Getränke, Trinkgelder.

HINWEIS!

Das Vorprogramm Kupferschlucht (Tag 1-9) kann in verkürzter Form mit englischsprachiger Reiseleitung durchgeführt werden.

Sandos Caracol Eco Experience Resort



Reiseinformationen

Gesamtpaket inkl. Flug & Baden

ab € 3.549 p. Pers. im DZ

REISELAND MEXIKO

Hochkulturen und Traumstrände



Yucatán entdecken & Baden an der Riviera Maya

Mietwagen-Rundreise – 16 Tage / 15 Nächte



Kultur und Strand in einem! Entdecken Sie die kulturellen Highlights der Halbinsel Yucatán ganz individuell bei dieser Mietwagenrundreise. Lassen Sie sich von den Ausgrabungsstätten der Maya, wie die herrlich am Meer gelegenen Ruinen von Tulum oder die einmalige und weitläufige Anlage von Chichén Itzá begeistern. Auch die „Pyramide des Zauberers“ in Uxmal und der „Tempel der Inschriften“ in Palenque werden Sie beeindrucken. Anschließend entspannen Sie bei einem Badeaufenthalt an der Riviera Maya, bevor Sie Ihren Heimflug antreten.

✈	ab/an Cancún
	inkl. Flug mit Air Berlin
	inkl. Mietwagen von Europcar
🏠	Mittelklassehotels
	Badeaufenthalt (4 Nächte) Playa del Carmen

Tag 1: Ankunft in Cancún

Nach Ihrer Ankunft am Internationalen Flughafen von Cancún am Nachmittag, werden Sie empfangen und zu Ihrem Hotel gebracht.

Tag 2: Cancún – Tulum – Bacalar – Chetumal

Nachdem Sie Ihren Mietwagen übernommen haben, fahren Sie in Richtung Chetumal. Unterwegs empfehlen wir die Maya-Stätte von Tulum zu besichtigen, welche hoch auf einem Kliff über dem Karibischen Meer thront. Außerdem liegt die Lagune der Sieben Farben in Bacalar auf dem Weg. In Chetumal angekommen sollten Sie unbedingt das moderne Maya-Museum, gleich gegenüber Ihres Hotels, besuchen. *Frühstück*

Tag 3: Chetumal – Kohunlich – Bacan – Chicanna

Fahrt in die Rio Bec Region, zu den Maya-Stätten Becan, Chicanna und Kohunlich. Letztere fasziniert mit ihren großen Göttermasken. Übernachtung in Chicanna. *Frühstück*

Tag 4: Chicanna – Calakmul – Palenque

Am Morgen fahren Sie zu der tief im Dschungel versteckten Maya-Stätte Calakmul, einst eine Großmacht vergleichbar mit Tikal. Hier besteigen Sie die monumentale Hauptpyramide, von der Sie einen großartigen Blick über den Urwald haben. Weiterfahrt nach Palenque und Übernachtung. *Frühstück*

Tag 5: Palenque

Sie besichtigen die mystische Maya-Stätte Palenque, die für Jahrhunderte im tiefen Dschungel verschwunden war. Hier sehen Sie das Grabmal des Herrschers Pakal, den Tempel der Inschriften, den Palast mit Observatorium sowie den Kreuztempel. Wir empfehlen einen Dschungelspaziergang vorbei an weiteren Bauwerken und Wasserfällen bis zum regionalen Museum. *Frühstück*

Tag 6: Palenque – Wasserfälle Misol Ha & Agua Azul – Tonina – San Cristóbal de las Casas

Auf kurvigen Straßen fahren Sie in die Bergwelt von Chiapas. Sehenswert sind hier die Wasserfälle in Misol Ha und Agua Azul. Bei Ocosingo lohnt sich ein Abstecher zur beeindruckenden Maya-Stätte von Tonina mit sehr gut erhaltenen Fresken und Inschriften. Weiterfahrt zur Kolonialstadt San Cristóbal de las Casas. *Frühstück*

Tag 7: San Cristóbal – Tzotzil Dörfer San Juan Chamula & Zinacantan – San Cristóbal

Vormittag lohnt sich ein Abstecher zu den Dörfern San Juan Chamula und Zinacantan. Sehenswert ist die Kirche von Chamula, wo bis heute mystische Maya-Rituale zelebriert werden. Im kleinen Museum von Zinacantan können Sie den lokalen Schnaps „Posch“ probieren! Nachmittags lockt das historische Zentrum von San Cristóbal zu einem Rundgang mit seinen Barockkirchen, schattigen Plazas und Indianermärkten. *Frühstück*

Tag 8: San Cristóbal – Chiapa de Corzo – Villahermosa
Fahrt hinunter ins heiße Tiefland nach Chiapa de Corzo, eine Kleinstadt mit großer Vergangenheit. Hier können Sie per Flussboot die gewaltige Schlucht Sumidero kennen lernen.

Weiter geht es auf kurvigen Straßen durch die malerische Bergwelt von Chiapas hinunter zur Stadt Villahermosa.

Frühstück

Tag 9: Villahermosa – La Venta – Sabancuy – Campeche

Besichtigung des Freiluftmuseums La Venta, mit seinen kolossalen Steinmonumenten. Weiterfahrt über Sabancuy an den Golf von Mexiko. Am späten Nachmittag lohnt sich ein gemütlicher Spaziergang durch das erst kürzlich restaurierte koloniale Zentrum von Campeche mit seinen typischen Bollwerken. *Frühstück*

Tag 10: Campeche – Labna – Loltún – Uxmal – Merida

Fahren Sie heute zur kleinen Maya-Stätte von Labna mit ihren einzigartigen Torbögen. Anschließend steigen Sie hinab in die Unterwelt der Mayas, zum Höhlensystem von Loltún, bevor es zu einer der bedeutendsten Maya-Stätten der klassischen Periode nach Uxmal geht. Weiterfahrt zur Hauptstadt Yucatán, Merida. *Frühstück*

Tag 11: Merida – Izamal – Chichén Itzá

Stadtrundgang in Merida am Vormittag. Sie sehen den Hauptplatz mit der ältesten Kathedrale Yucatáns sowie dem Gouverneurs- und Montejo-Palast. Nachmittags fahren Sie zur „Stadt der drei Kulturen“ Izamal. Besteigen Sie hier die Feuervogelpyramide, die Ihnen einen schönen Überblick über die Stadt gibt. Weiterfahrt nach Chichén Itzá, wo Sie am Abend die Ton- und Lichtschau besuchen sollten. *Frühstück*

Tag 12: Chichén Itzá – Cenote Dzitnup – Cancún / Riviera Maya

Besichtigung der größten Maya-Stätte „Chichén Itzá“ mit ihrer berühmten Kukulkan-Pyramide, dem Kriegertempel, dem Ballspielplatz und dem Observatorium. Auf der Weiterfahrt empfehlen wir die Tropfsteinhöhle Dzitnup zu besuchen. Anschließend Fahrt nach Cancún, Mietwagenrückgabe und Transfer an die Riviera Maya zu Ihrem Badehotel. *Frühstück*

Europcar

Sumidero Canyon



Reisen - individuell und mit bester Beratung



Palenque



Cancún (Bild oben); Yucatán, Agua Azul Wasserfall (Bild unten)

Tag 13–15: Riviera Maya / Playa del Carmen

Genießen Sie die nächsten Tage in einem der beiden Hotels am wunderschönen Sandstrand der Riviera Maya.

Tag 16: Playa del Carmen – Cancún – Heimflug

Gegen Mittag werden Sie zum Flughafen von Cancún gebracht und treten Ihren Heimflug an.

Hotels

Boutique-Hotel Be Playa **** inklusive Frühstück

Lage: Im Zentrum der Riviera Maya, nicht weit entfernt von den Geschäften der Avenida 5 und dem Hauptstrand von Playa del Carmen. Den Flughafen Cancún erreichen Sie nach ca. 50 km.

Ausstattung: Restaurant, Außenpool, Poolbar, Bar/ Lounge, Dachterrasse, kostenfreies WLAN, Shuttlebus (gegen Aufpreis) und ein Tourenschalter.

Zimmer: 23 klimatisierte und modern eingerichtete Zimmer mit Minibar, Safe, LCD-TV, WC und Bad/Dusche.

Hotel Mahékal Beach Resort **** inklusive Halbpension

Lage: In einer ruhigen Gegend, direkt am Strand in Playa del Carmen, nur wenige Gehminuten von den Geschäften der Avenida 5 und ca. 45 Autominuten von den Maya-Ruinen Tulum, entfernt.

Ausstattung: 2 Außenpools, Spa & Wellnesscenter, à la Carte-Restaurant, Bar, WLAN, Themenabende mit Live-Musik und Wassersport-Aktivitäten.

Zimmer: 121 klimatisierte, im Maya-Stil eingerichtete Zimmer mit Balkon, Safe, WC und Bad/Dusche, aber ohne Telefon, Radio & TV.

Leistungen:

Linienflug mit Air Berlin inkl. Steuern, Flughafentransfers vor Ort, 11 Nächte in Mittelklassehotels inkl. Frühstück, 4 Nächte im gewählten Badehotel, 11 Tage Mietwagen von Europcar (Kategorie B oder C) inkl. unbegrenzter Kilometer, Vollkasko ohne Selbstbehalt und Haftpflichtversicherung.

Nicht enthalten:

Benzin & Straßengebühren, Eintritte & Führungen, weitere Mahlzeiten & Getränke, Trinkgelder.



Mahékal Beach Resort, Riviera Maya



Yucatán Chichén Itzá



Yucatán Uxmal (Bild oben); Tulum (Bild unten)



Reiseinformationen

Gesamtpaket inkl. Flug + Baden im Hotel Be Playa

ab € 2.299 p. Pers. im DZ

Gesamtpaket inkl. Flug + Baden im Hotel Mahékal Beach Resort

ab € 2.469 p. Pers. im DZ

Die neue Art des Fliegens

Mit der Nr. 1 nach Lateinamerika reisen Sie jetzt noch komfortabler zu 16 Zielen in Süd- und Mittelamerika. Die neue Kabinenausstattung* in Economy und Business Plus bietet auch für den anspruchsvollen Reisenden eine angenehme Reiseform.



REISE ABC COSTA RICA

Regenwälder, Tukane und Traumstrände

Costa Rica, ein Paradies im Herzen Mittelamerikas! Das kleine Land zwischen Pazifikküste und dem rauen Atlantik besteht zu mehr als ein Viertel aus Nationalparks und geschützten Gebieten. Nirgendwo sonst ist die Artenvielfalt auf so kleinem Raum größer. Abenteuer, Sonnenanbeter und Naturliebhaber kommen hier voll und ganz auf ihre Kosten. Erleben Sie tropische Regen- und Nebelwälder, geheimnisvoll brodelnde Vulkane, Kaffee- & Zuckerrohrplantagen sowie idyllische Wasserfälle und traumhaft einsame Strände.

Klima

Das Klima ist tropisch bis subtropisch und stark geprägt von der jeweiligen Höhenlage sowie der Funktion der Kordilleren als Kontinentalscheide, die das Land in eine immerfeuchte Atlantikregion und eine wechselfeuchte Pazifikregion teilt.

Regenzeit (tropische Schauer am Nachmittag):

Mai–November, wobei Juli und August i.d.R. etwas trockener ausfallen.

Karibikküste: ganzjährig feuchtes Klima, meiste Sonne im März/April

Norden: trocken von Januar–April

Pazifikküste: meiste Niederschlag im Juni und von September–Oktober

Beste Reisezeit:

Costa Rica kann, mit wenigen Einschränkungen, ganzjährig bereist werden. Es gibt nur zwei Jahreszeiten: die Regenzeit (Mai bis November) und die Trockenzeit (Dezember–April).

Einreise

Deutsche, österreichische und Schweizer Staatsbürger benötigen einen noch mindestens 6 Monate gültigen Reisepass und ein Rück- bzw. Weiterflugticket. Kein Visum bis zu einem Aufenthalt von max. 90 Tagen nötig. (Auswärtiges Amt, Stand 2014)

Ortszeit

MEZ: -7 Std. / MESZ: -8 Std.

Flugzeit

ab Deutschland ca. 15 Std. (fast immer mit Stopp!)

Zahlungsmittel

Die nationale Währung ist der Colón (CRC) = 100 Centimos. Für 1 Euro erhält man ca. 726 CRC (Stand Juli 2014). Kreditkarten werden fast überall akzeptiert. Geldautomaten finden Sie in größeren Städten. Bargeld mitzuführen empfiehlt sich in den ländlichen Regionen.

Gesundheit

Bei der direkten Einreise aus Europa sind keine Impfungen vorgeschrieben, zum Standardschutz wird jedoch eine Impfung gegen Hepatitis A, Tetanus und Diphtherie empfohlen. Bitte lassen Sie sich vorab durch einen Tropen- oder Reise-mediziner beraten. Ein gültiger Krankenversicherungsschutz einschließlich Reiserückholversicherung ist dringend notwendig. Die Gesundheitsversorgung in den ländlichen Gebieten ist nicht mit den europäischen Standards vergleichbar. Kosten für eine medizinische Behandlung müssen vor Ort sofort beglichen werden. (Auswärtiges Amt, 2014)

Verkehrsmittel

Das Straßennetz in Costa Rica ist an der Küste und um San José gut ausgebaut. Bei Fahrten abseits der Hauptstraßen und in Nationalparks ist ein Allradantrieb erforderlich. Die Straßen sind oft in sehr schlechtem Zustand, teilweise so-



Manuel Antonio National Park

COSTA RICA	Januar	Februar	März	April	Mai	Juni	Juli	August	Sept.	Oktober	Nov.	Dez.
San José												
Sonnenstunden am Tag	7	8	8	7	6	4	4	4	6	4	6	6
Regentage im Monat	2	1	1	5	16	19	20	21	22	22	11	4
Maximaltemperatur	23	24	26	27	27	27	26	27	27	26	25	24
Minimaltemperatur	14	14	14	16	16	16	16	17	16	15	15	15

gar gefährlich. Das Bussystem ist sehr gut vernetzt und verbindet fast alle Ziele in Costa Rica. Taxifahrten sind moderat (Preise vorab aushandeln!).

Kommunikation/Internet

Ihr eigenes Handy können Sie benutzen, jedoch können sehr hohe Kosten anfallen. Wenn Sie oft telefonieren, empfiehlt sich ein Mobiltelefon mit Prepaidkarte zu kaufen. WLAN ist noch nicht weit verbreitet, Internetcafés finden Sie in allen größeren Städten und Küstenregionen.

Strom: 110V, Adapter erforderlich!

Trinkgelder

Im Restaurant ist eine Servicepauschale in der Rechnung enthalten, von Touristen wird jedoch immer häufiger ein

weiteres Trinkgeld erwartet. Zimmermädchen & Gepäckträger, sowie Busfahrer und Reiseleiter sollten ein entsprechendes Trinkgeld bekommen.

Was kostet wie viel?

Bier (0,33 l) ca. 2 € / Mineralwasser ca. 0,50 € / Abendessen im Lokal ca. 20 €.

Gut zu wissen

- Achten Sie beim Taxi darauf, dass das Taxameter einschaltet ist oder handeln Sie den Fahrtpreis vorab aus.
- Von Haifischflossen sollten Sie Abstand nehmen.
- Bei Mietwagenreisen empfehlen wir den Flexi-Voucher, um selbst und kurzfristig zu entscheiden in welchen Hotels Sie übernachten wollen.

Pinta Carreta



REISELAND COSTA RICA

Regenwälder, Tukane und Traumstrände



Große Mietwagen Entdeckertour

Mietwagen-Rundreise – 17 Tage / 16 Nächte



Diese Tour eignet sich bestens für Erstbesucher von Costa Rica! In angenehmen Etappen erleben Sie die schönsten Städte und Regionen des Landes. Entdecken Sie aktive und erloschene Vulkane, Nationalparks, Regen- und Nebelwälder, Dschungel, Tiere einsame Strände und eine überwältigende Vegetation. Ob Sie in einem Kajak in Boca Tapada paddeln oder an einer Vogelbeobachtungstour, auf der Suche nach dem mystischen Quetzal oder dem scharlachroten Macao, teilnehmen, Costa Rica wird Sie begeistern!

✈	ab/an San José
	inkl. Flug mit Iberia
🏨	Mittelklassehotels
	inkl. Mietwagen von Adobe

Tag 1: Ankunft in San José

Nach Ihrer Ankunft am Flughafen werden Sie empfangen und zu Ihrem Stadthotel gebracht.

Tag 2: San José – Tortuguero

Am Morgen werden Sie von Ihrem Hotel abgeholt, fahren durch den malerischen Nationalpark „Braulio Carrillo“ und genießen ein landestypisches Frühstück. Danach geht es weiter durch Bananenplantagen nach Caño Blanco/La Pavona. Ab hier fahren Sie mit dem Boot über zahlreiche Flüsse und Kanäle zu Ihrer Dschungellodge. Nachmittags können Sie am Pool entspannen oder das Dorf Tortuguero und sein Sea Turtle Conservancy besuchen, das ganz dem Schutz gefährdeter Meeresschildkröten gewidmet ist. Zum Abendessen kehren Sie in die Lodge zurück. *Frühstück, Mittag- & Abendessen*

Tag 3: Tortuguero Nationalpark

Genießen Sie noch vor dem Frühstück eine Bootstour durch die Kanäle des Tortuguero Nationalparks – eine großartige Gelegenheit, um Vögel- und andere Tiere zu beobachten. Das Mittagessen wird in der Lodge serviert. Nachmittags besteht die Möglichkeit zu einer Wanderung auf dem Gelände der Lodge. *Frühstück, Mittag- & Abendessen*

Tag 4: Tortuguero – Boca Tapada

Nach dem Frühstück kehren Sie per Boot nach Caño Blanco/La Pavona zurück und reisen weiter nach Guápiles. Hier

essen Sie zu Mittag und übernehmen anschließend Ihren Mietwagen. Danach geht es weiter in die Orte Aguas Zarcas, Pital und Boca Tapada. *Frühstück*

Tag 5: Boca Tapada

Unternehmen Sie heute einen Spaziergang im 300 Hektar großen smaragdgrünen Wald, dem Schutzgebiet mit interessanten Tieren und Pflanzen sowie einem See, der 900 Meter tief in den Dschungel führt. Mit Kayaks können Sie hier geräuschlos durch den Regenwald paddeln. *Frühstück*

Tag 6: Boca Tapada – Arenal Vulkan

Die nächste Etappe Ihrer Entdeckungsfahrt führt Sie über Pital, Aguas Zarcas und Muelle durch ausgedehnte Obstplantagen zur Ortschaft La Fortuna, die am Fuße des Vulkans Arenal liegt. Von Ihrem Zimmer aus können Sie bei günstigem Wetter einen herrlichen Blick auf den aktiven Vulkan genießen, oder Sie entspannen sich im Thermalwasser des Hotel-Swimmingpools. *Frühstück*

Tag 7: Arenal Vulkan – Monteverde

Entlang des Arenalsees fahren Sie in Richtung des tropischen Regenwaldes bis ins Dorf Nuevo Arenal und weiter nach Monteverde / Santa Elena. *Frühstück*

Tag 8: Monteverde

Heute haben Sie Zeit für die vielen interessanten Wanderwege und Touren in und um Monteverde. Wir empfehlen den Besuch des Monteverde Nebelwaldes und des Santa Elena-Reservates, mit seinem Schmetterlingsgarten, dem Schlangenmuseum, einer Kolibri-Galerie und einer Käsefabrik. Im Selventura Park gibt es Hängebrücken, auf denen Sie durch die Baumkronen des Nebelwaldes spazieren können. *Frühstück*

Tag 9: Monteverde – Quepos / Manuel Antonio

Auf dem Panamerican Highway fahren Sie nach Jaco. Hier können Sie einen Halt am Nationalpark Carara einlegen. Dieser Park ist ein lebendiges Beispiel eines Mischwaldes, der sich in der klimatischen Übergangszone der trockenen nördlichen und der feuchten südlichen Pazifikküste entwickelt hat. Er ist Heimat zahlreicher Orchideenarten und der großen hellroten Aras. Weiter geht es an der Küste entlang nach Quepos / Manuel Antonio. *Frühstück*

Tag 10: Nationalpark Manuel Antonio


Obwohl Manuel Antonio einer der kleinsten Parks Costa Ricas ist, ist er eines der bekanntesten Reiseziele. Der Park besteht aus einem 1.624 Hektar großen Regenwaldgebiet und besitzt einige der schönsten Strände. Auf den Pfaden innerhalb des Parks können Sie Vögel und andere Tiere beobachten. *Frühstück*

Tag 11: Quepos / Manuel Antonio – Dominical – Cerro de la Muerte

Über Dominical und vorbei an wilden Stränden fahren Sie weiter nach San Isidro del General, wo Sie erneut auf den Panamerican Highway stoßen. Weiter geht es die Gebirgskette Talamanca hinauf und über den höchsten Bergpass Costa Ricas, den Cerro de la Muerte. Sie übernachten in dem kleinen Dorf San Gerardo de Dota, von wo man den Quetzal, den heiligen Vogel der Mayas, am besten beobachten kann. *Frühstück*



Regenwald



Reisen - individuell und mit bester Beratung



Braulio Carrillo Nationalpark



Ara (Bild oben); Monteverde (Bild unten)

Tag 12: San Gerardo de Dota – Cartago – Turrialba
 Unternehmen Sie am Morgen einen Spaziergang durch den schönen Nebelwald, bevor Sie über Cartago nach Turrialba fahren. Bei Cartago empfehlen wir den Lankester-Garten zu besuchen, um die wunderschönen Orchideen- und Bromeliensammlungen zu bewundern. Weiter geht es hinauf zum Vulkan Irazu, wo Sie bei günstigem Wetter den jadegrünen Kratersee sehen können. *Frühstück*

Tag 13: Turrialba – Puerto Viejo de Limón
 Besuchen Sie am Vormittag eine der Kaffee- oder Zuckerrohrplantagen, bevor Sie anschließend nach Limón an die Karibikküste Costa Ricas fahren. Sie übernachten in dem, am Strand gelegenen, Örtchen Puerto Viejo, welches Sie mit viel karibischem Flair willkommen heißen wird. *Frühstück*

Tag 14: Puerto Viejo de Limón
 Zirka hundert Meter von der Straße entfernt liegt der Strand

Cocles. Wir empfehlen jedoch, weiter Richtung Süden zu fahren, wo Sie ruhige und einsame Sandstrände finden, die Ihnen sicher gefallen werden.

Tag 15: Puerto Viejo de Limón
 Genießen Sie einen weiteren Tag an der wunderschönen Karibikküste. *Frühstück*

Tag 16: Puerto Viejo de Limón – San José
 Genießen Sie am Morgen noch einmal den Strand, bevor Sie über Limón und durch den Nationalpark Braulio Carrillo zurück nach San José reisen. Hier geben Sie den Mietwagen wieder ab. *Frühstück*

Tag 17: San José – Heimflug
 Heute endet Ihre Reise mit dem Transfer zum Flughafen und Ihrem Heimflug. *Frühstück*

Leistungen:
 Linienflug mit Iberia ab/an Berlin, Düsseldorf, Frankfurt oder München inkl. Steuern, Flughafentransfers vor Ort, 16 Nächte in Mittelklassehotels, Verpflegung wie beschrieben, 13 Tage Mietwagen von Adobe (Kategorie Daihatsu Bego) inkl. unbegrenzter Kilometer, Basisversicherung, Haftpflicht, Zusatzversicherung (SSP), Navigationssystem. 1 Zusatzfahrer, Zuschlag für Einwegmiete, SIM-Karte mit 60 Min. nationaler Gratisgespräche und 24-Std. Pannendienst. Eintritt Tortuguero NP, Boottransfer und -fahrt zur Dschungellodge (Tag 2), Ausflug Dorf Tortuguero mit Reiseleitung (Englisch/Spanisch), Kajaknutzung.

Nicht enthalten: Benzin & Straßengebühren, weitere Mahlzeiten & Getränke, Trinkgelder, Eintritte für weitere Nationalparks außer Tortuguero, optionale Touren und Ausreisesteuer (ca. 30 USD p. Pers.).

Vulkan Arenal



Tucan

Reiseinformationen

Gesamtpaket inkl. Flug

ab € 2.199 p. Pers. im DZ

REISE ABC NICARAGUA & PANAMA

Koloniale Städte, Geschichte & paradiesische Natur

Nicaragua – ein ursprüngliches und touristisch noch wenig erschlossenes Land, geprägt durch zahlreiche Seen, beeindruckende Vulkane und Regenwälder an der Karibikküste im Osten. Ein Land mit freundlichen Menschen und interessanten Geschichten. Nicaragua eignet sich bestens zur individuellen Erkundung mit dem Mietwagen – auch in Verbindung mit Costa Rica.

Klima

Bis zu 2.400 Meter hohe Berge und die Einflüsse von Atlantik und Pazifik prägen das Klima des Landes. In Nicaragua herrscht vorwiegend tropisches, feucht-warmes Klima. Je nach Höhenlage wird es kühler. An der karibischen Küste sorgen die Passatwinde für ein feuchtes Klima mit häufigen Niederschlägen. Dagegen ist das Tiefland zum Pazifik hin eher trocken. Die Regenzeit Nicaraguas dauert von Mai bis November.

Beste Reisezeit:

allgemein beste Reisezeit: November–April

Karibisches Tiefland: Februar–April

Trockenzeit Pazifikküste: November–April

Trockenzeit Karibikküste: Februar–März

Einreise

Deutsche, österreichische und Schweizer Staatsbürger (auch Kinder) benötigen einen noch mindestens 6 Monate gültigen Reisepass und ein gültiges Rück- bzw. Weiterflugticket. Kein Visum bis zu einem Aufenthalt von max. 90 Tagen nötig. Bei der Einreise wird allerdings der Erwerb einer Touristenkarte verlangt, die Sie am Flughafen in Managua und an Grenzübergängen erwerben können (Kosten ca. 10 USD + jeweils 2 USD Einreise- & Ausreisegebühr). (Auswärtiges Amt, Stand 2014)

Ortszeit

MEZ: -7 Std. / MESZ: -8 Std.

Flugzeit

ab Deutschland ca. 12–17 Std. (mit Zwischenstopp!)

Zahlungsmittel

Die offizielle Währung ist der Córdoba Oro (NIO). Für 1 Euro erhält man ca. 35 NIO. Euros werden nicht akzeptiert und umgetauscht. Es empfiehlt sich daher die Mitnahme von US-Dollar in bar. Kreditkarten werden in vielen Hotels, Supermärkten und Lokalen akzeptiert. Geldautomaten finden Sie in allen größeren Städten des Landes. Reiseschecks können in Nicaragua kaum genutzt werden.

Gesundheit

Bei der direkten Einreise aus Europa sind keine Impfungen vorgeschrieben, zum Standardschutz wird jedoch eine Impfung gegen Hepatitis A, Tetanus und Diphtherie empfohlen. Da ganzjährig in bestimmten Gebieten ein mittleres Risiko besteht an Malaria zu erkranken, empfehlen wir vorab einen Tropen- oder Reisemediziner aufzusuchen. Die ärztliche Versorgung hat keinen europäischen Standard und ist vielfach hygienisch problematisch. Ein gültiger Krankenversicherungsschutz einschließlich Reiserückholversicherung ist dringend notwendig.

Verkehrsmittel

Nicaragua verfügt – mit Ausnahme der Atlantikregion – über ein relativ gutes Straßenverkehrsnetz. Kleinere Straßen sind meist nicht asphaltiert und in schlechtem Zustand. Bei Überlandfahrten sollten hauptsächlich Geländefahrzeuge benutzt werden. Von Nachtfahrten wird abgeraten. Die



Vulkan Momotombo

NICARAGUA Managua	Januar	Februar	März	April	Mai	Juni	Juli	August	Sept.	Oktober	Nov.	Dez.
Sonnenstunden am Tag	9	9	9	9	7	6	5	6	8	7	6	8
Regentage im Monat	1	0	0	0	11	13	15	15	15	15	5	0
Maximaltemperatur	31	32	34	35	33	31	31	31	31	31	31	31
Minimaltemperatur	20	21	22	23	23	23	22	22	22	24	21	20

meisten Städte des Landes sind durch regionale Express-Buslinien miteinander verbunden. Die Busse sind jedoch sehr oft überfüllt. Fast alle Taxis im Land sind Sammeltaxis, die auf dem Weg zum gewünschten Zielort Umwege fahren, um noch weitere Passagiere mitzunehmen. Mietwagen sind in Managua oder am Flughafen erhältlich und als Fortbewegungsmittel zu empfehlen, da öffentliche Verkehrsmittel eher langsam und überfüllt sind. Aufgrund der vielen Seen, Flüsse, Lagunen und der beiden Ozeane bietet sich oft das Reisen zu Wasser an.

Kommunikation/Internet

Internetcafés finden Sie in allen großen Städten, hier können Sie surfen und auch telefonieren. Auch in vielen Cafés und Sprachschulen ist dies möglich. Es empfiehlt sich ein Prepaid-Handy oder eine Prepaid-SIM-Karte zu kaufen.

Strom: 110V, Adapter erforderlich!

Trinkgelder

In vielen Restaurants wird ein Trinkgeld ("propina voluntaria") in Höhe von 10 % auf der Rechnung ausgewiesen.

Falls dies nicht so ist, können Sie gern ein paar Münzen liegen lassen. Die lokale Steuer (IVA) in Höhe von 15 % ist oftmals nicht im Menüpreis eingeschlossen, sondern wird erst später der Rechnung hinzugefügt. Taxifahrer erwarten kein Trinkgeld, Busfahrer und Reiseleitung freuen sich über eine kleine Aufmerksamkeit.

Was kostet wie viel?

Mineralwasser ca. 0,70 € / Bier ca. 1 €/Mittag- & Abendessen im Lokal ca. 10 €. (Stand 2014)

Gut zu wissen

- Achten Sie beim Wandern und Baden auf giftige Tiere (Schlangen, Insekten, Rochen) und Pflanzen!
- Probieren Sie unbedingt den „Flor de Caña“ Rum
- Nicaragua ist ein Land junger Menschen, rund 40% der Bewohner sind unter 15 Jahre alt!
- Kein echter „Nica“ (= nicaraguanischer Macho) lässt eine Frau vorübergehen, ohne irgendetwas Nettes zu Ihr zu sagen.

Granada



Reisen - individuell und mit bester Beratung

Panama gilt als eines der letzten Paradiese auf der Erde, denn das Land hat mehr zu bieten als nur den berühmten Panama-Kanal. Natur in Hülle und Fülle, viele palmengesäumte, menschenleere Strände und die gastfreundliche, warmherzige Art der Bevölkerung erwarten Sie hier.

Klima

Tropisches Klima mit wenig saisonalen Unterschieden. Jährliche Durchschnittstemperaturen von 29°C–32° C am Tag und 23°C–25°C in der Nacht. In den höheren Regionen bleibt die Temperatur insgesamt niedriger. Die Regenzeit dauert von April bis Dezember. Die Bergkette teilt das Land in einen regenreichen und einen trockeneren Teil. So kann es auf der karibischen Seiten zu tagelangen Regenschauern kommen. In Panama City und dem südlichen Teil kommt es zu kurzen heftigen Schauern.

Beste Reisezeit: Dezember–März

Einreise

Deutsche, österreichische und Schweizer Staatsbürger (auch Kinder) benötigen einen noch mindestens 3 Monate gültigen Reisepass und ein gültiges Rück- bzw. Weiterflugticket. Kein Visum bei einem Aufenthalt unter 180 Tagen erforderlich. Bei der Einreise müssen ausreichend finanzielle Mittel in bar oder per Kreditkarten nachgewiesen werden.

Ortszeit

MEZ: -6 Std. / MESZ: -7 Std.

Flugzeit

ab Deutschland ca. 12–7 Std. (mit Zwischenstopp!)



Panama-City Skyline

PANAMA Panama City	Januar	Februar	März	April	Mai	Juni	Juli	August	Sept.	Oktober	Nov.	Dez.
Sonnenstunden am Tag	10	9	8	5	6	4	5	5	5	5	5	7
Regentage im Monat	4	2	2	6	16	16	15	15	15	20	18	12
Maximaltemperatur	33	32	32	32	31	30	31	30	30	29	30	31
Minimaltemperatur	22	22	21	23	24	23	23	23	23	23	23	22

Panama-Kanal



Verkehrsmittel

Das Straßennetz ist als gut einzustufen. Abseits der Hauptstraßen trifft man allerdings nur noch vereinzelt auf asphaltierte Straßen. Der Osten des Landes ist verkehrstechnisch kaum erschlossen. Busse verkehren regelmäßig in alle größeren Orte des Landes. Zwischen Panama City und Colón verkehrt werktags ein Passagierzug. Das Reisen mit dem Schiff hat große Bedeutung. Viele Inseln sind nur per Linien-schiff oder Wassertaxi erreichbar.

Kommunikation/Internet

Internetcafés finden Sie in allen großen Städten, hier können Sie surfen und telefonieren. Es empfiehlt sich ein Pre-

paid-Handy oder eine Prepaid-SIM-Karte zu kaufen.

Strom: 110V, Adapter mitnehmen!

Trinkgelder

In der Regel sind die Preise auf den Speisekarten ohne Service und Steuern angegeben. Ein Trinkgeld von 10% des Rechnungsbetrages ist normal. Taxifahrer erwarten kein Trinkgeld, Reiseleiter und Busfahrer freuen sich über eine kleine Aufmerksamkeit.

Was kostet wie viel?

Mineralwasser ca. 1 € / Bier ca. 1,50 € / Mittag- & Abendessen im Lokal ca. 5–12 €

Zahlungsmittel

Die offizielle Währung ist der Balboa (PAB) sowie der US-Dollar (USD). Der panamaische Balboa ist im Verhältnis 1:1 an den US-Dollar gebunden und wird nur als Münzen ausgegeben. Als Banknoten sind nur US-Dollar im Umlauf. Für 1 Euro erhält man ca. 1,30 Balboa (Stand 2014). In den Städten können auch Euros gewechselt werden. In den Städten werden Kreditkarten in vielen Läden, Hotels und Shops akzeptiert. In abgelegenen Regionen nimmt die Akzeptanz ab.

Gesundheit

Bei direkter Einreise aus Europa sind keine Impfungen vorgeschrieben. Neben dem Standardschutz wird eine Impfung gegen Tetanus, Diphtherie und Hepatitis A empfohlen. Eine Impfung gegen Gelbfieber wird angeraten wenn Sie die östliche Landeshälfte bereisen. In den größeren Städten gibt es eine gute ärztliche Versorgung. Eine Reisekrankenversicherung mit Reiserückholversicherung wird empfohlen. (Auswärtiges Amt, 2014)



San Blas Inseln

LÄNDERKOMBINATION MITTELAMERIKA

Costa Rica, Nicaragua und Panama



Costa Rica, Nicaragua & Panama – Naturerlebnis Mundo Verde

Kleingruppen-Rundreise – 15 Tage / 14 Nächte



Erleben Sie eine Mittelamerika Rundreise durch drei Länder, die unterschiedlicher nicht sein könnten. Herrliche Bergketten, atemberaubende Vulkane, undurchdringliche Nebelwälder und die traumhaften Inselgruppen Panamas. Sehen Sie zunächst das Monteverde Reservat in Costa Rica bevor es nach Nicaragua zum gleichnamigen See und in die Kolonialstadt Granada geht. Nach einem weiteren Zwischenstopp in Costa Rica im Tortuguero Nationalpark machen Sie in Panama schließlich einen Abstecher auf die Inseln Bocas del Toro, bevor Sie am Ende der Reise Panama-City mit dem berühmten Kanal entdecken können.

- ✈ San José – Granada – Tortuguero NP – Bocas del Toro – Panama City
- lokale deutschsprachige Reiseleitung
- min. 2 und max. 12 Teilnehmer

Tag 1: Ankunft in San José (Costa Rica)

Am Flughafen werden Sie empfangen und zu Ihrem Hotel gebracht. Der restliche Tag steht zur freien Verfügung.

Tag 2: San José – Monteverde Nebelwald

Nach dem Frühstück geht es nach Monteverde, zu einem der bekanntesten Nebelwald-Schutzgebiete Costa Ricas. Hier unternehmen Sie eine ca. 2 ½ stündige Wanderung und sehen viele Vogelarten, darunter den Quetzal, der Göttervogel der Maya. Im Anschluss fahren Sie zum Hotel, wo Ihnen der restliche Tag zur freien Verfügung steht. *Frühstück*

Tag 3: Monteverde – Cañas – Liberia – Peñas Blancas (Nicaragua) – Ometepe

Auf dem Panamerican Highway fahren Sie über Cañas und Liberia zur Grenze nach Nicaragua. Hier wartet bereits Ihre nächste Reiseleitung. Weiter geht es Richtung Norden, entlang des riesigen Nicaragua-Sees in die Hafenstadt San Jorge. Ab hier nehmen Sie die Fähre und genießen eine einstündige Bootsfahrt zur Vulkaninsel Ometepe. Ankunft in Moyogalpa, der Hauptstadt der Insel, und Weiterfahrt nach Playa Santo Domingo, wo Ihr Hotel liegt. *Frühstück*

Tag 4: Ometepe – Granada

Sie unternehmen einen Abstecher in das Museum „El Ceibo“ und zur legendären Lagune "Charco Verde". Dann geht es mit der Fähre zurück aufs Festland und auf dem Panameri-

can Highway nach Granada, in die älteste Kolonialstadt des amerikanischen Kontinentes. Zu Fuß erkunden Sie das historische Zentrum, bevor Sie das Abendessen in einem gemütlichen Lokal genießen. *Frühstück & Abendessen*

Tag 5: Granada – Vulkan Masaya – Catarina – Las Isletas – Granada

Heute fahren Sie zum Nationalpark Vulkan Masaya, wo sich der beeindruckende Santiago Krater befindet. Tief unten brodelnd und kochend es und eine permanente Wolke aus verschiedenen Gasen schießt mit großer Geschwindigkeit aus dem "Mund des Teufels", wie die Bevölkerung den Krater nennt. Danach geht die Fahrt weiter nach Catarina, einem Dorf mit herrlichem Blick auf die "Laguna de Apoyo". Über Granada fahren Sie zum Nicaragua-See und unternehmen eine Bootsfahrt. *Frühstück & Mittagessen*

Tag 6: Granada – San Carlos – Los Chiles (Costa Rica) – La Fortuna / Arenal Vulkan

Durch eine abwechslungsreiche Landschaft fahren Sie nach San Carlos, wo es per Boot über den Rio Frio nach Los Chiles in Costa Rica, geht. Hier erwartet Sie Ihre Reiseleitung für Costa Rica. Weiterfahrt nach La Fortuna am Fuße des aktiven Arenal Vulkanes, zu Ihrem Hotel. Nach dem Abendessen können Sie die hoteleigenen Thermalquellen testen. *Frühstück & Abendessen*

Tag 7: Arenal Nationalpark – Arenal-Hängebrücken – Thermalbäder

Nach dem Frühstück wandern Sie durch den Arenal Nationalpark und über Hängebrücken bis zu einem beeindruckenden

den Lavafeld. Abends stehen Ihnen wiederum die hoteleigenen Thermalquellen zur Verfügung. *Frühstück*

Tag 8: La Fortuna – Tortuguero

Nach einem schnellen Kaffee fahren Sie sehr früh nach Guápiles, wo Sie die Hauptstraße San José - Limón erreichen. Hier genießen Sie ein typisches Frühstück und fahren dann in die Gegend von La Pavona bzw. Caño Blanco auf eine Bananenplantage. Weiter geht es mit dem Boot über Kanäle und Flussläufe nach Tortuguero zu Ihrer Dschungellodge. Der Nachmittag steht zur freien Verfügung. Sie können sich im Schwimmbad entspannen oder einen Ausflug ins Dorf unternehmen, um das Museum zum Schutz der Meeresschildkröten zu besuchen (Eintritt nicht inklusive, ca. 2 USD). *Frühstück, Mittag- & Abendessen*

Tag 9: Tortuguero-Nationalpark

Am Morgen erkunden Sie in kleinen Booten die engen Kanäle des Nationalparks und halten nach Tieren Ausschau. Kaimane, Affen, Faultiere, Leguane, Süßwasser-Schildkröten, schlafende Fledermäuse und zahlreiche Wasservögel gibt es zu entdecken. Anschließend Rückkehr zur Lodge für das Frühstück und kleine Wanderung im Reservat. Nach dem Mittag geht es auf eine weitere Bootstour, bevor Ihnen das Abendessen im offenen Hotelrestaurant serviert wird. *Frühstück, Mittag- & Abendessen*

Tag 10: Tortuguero – Cahuita

Mit dem Boot fahren Sie zurück nach La Pavona bzw. Caño Blanco. Von dort geht es mit dem Bus zur Karibikküste in das kleine Dorf Cahuita, wo Sie übernachten. Den Rest des Tages können Sie frei gestalten. *Frühstück*

Tag 11: Cahuita – Sixaola (Panama) – Bocas del Toro

Nach dem Frühstück geht es zum Cahuita Nationalpark, wo Sie eine Wanderung unternehmen. Nebst zahlreichen Vogelarten sehen Sie mit etwas Glück Faultiere, Affen und weitere Dschungelbewohner. Anschließend fahren Sie nach Sixaola und laufen über eine abenteuerliche Brücke des Rio Sixaola nach Panama. In der Hafenstadt Almirante wartet ein Boot, das Sie auf die Insel Colón in die kleine Stadt Bocas del Toro zu Ihrem Hotel fährt. Hier gibt es eine Ansammlung zahlreicher idyllischer Inseln, umspült vom klaren, fischrei-

Kuna Indianer, Panama



Reisen - individuell und mit bester Beratung



Arenal Vulkan in Costa Rica / ©ICT



Panama, San Blas Inseln (Bild oben); Nicaragua Kaffee-Bohnen

chen karibischen Meer. Die Unterwasserwelt lädt zum Tauchen oder Schnorcheln ein. Der Abend steht zur freien Verfügung. *Frühstück*

Tag 12: Colón / Bocas del Toro

Am Vormittag unternehmen Sie einen Bootsausflug zur Laguna Bocatorito, um Delfine zu sehen und probieren Meeresfrüchte in einem kleinen Restaurant. Nachmittags geht es zum Red Frog Beach, wo Sie Zeit zum Schwimmen oder zum Erkunden der Insel haben. Danach fahren Sie zurück zur Hauptinsel. *Frühstück*

Tag 13: Colón – Panama City (Flug) – Stadtrundfahrt

Transfer nach Colón und Flug nach Panama City (ca. 1 Std.). Anschließend besuchen Sie bei einer Stadtrundfahrt die Ruinen der alten Stadt Panama, die Kathedrale und das Nationaltheater sowie den Stadtteil Miraflores. *Frühstück*

Tag 14: Teildurchquerung des Panama-Kanals

Morgens brechen Sie zu einem ganz besonderen Erlebnis auf, der teilweisen Durchquerung des geschichtsträchtigen Panama-Kanals. Sie durchfahren einen Teil dieses techni-

schen Wunderwerks, passieren verschiedene Schleusen und erhalten interessante Informationen über die Geschichte des Kanals. Mittagessen an Bord und anschließende Rückkehr zum Hotel. *Frühstück & Mittagessen*

Tag 15: Panama City – Heimflug

Heute endet die Reise mit dem Transfer zum Flughafen und Ihrem Heimflug oder Anschlussprogramm. *Frühstück*

Leistungen:

Linienflug mit Iberia ab/an Berlin, Düsseldorf, Frankfurt oder München sowie Flug Colón–Panama City inkl. Steuern, Transfer und Transport während der Rundreise in komfortablen & klimatisierten Fahrzeugen (Größe je nach Teilnehmerzahl) sowie in Booten. 14 Nächte in Hotels & Lodges (2 1/2 bis 4 Sterne), Verpflegung wie beschrieben, lokale deutschsprachige Reiseleitung, Eintritte lt. Reiseverlauf.

Nicht enthalten: optionale Ausflüge, Ausreise- & Einreise Steuern, Grenzgebühren, weitere Mahlzeiten & Getränke, Trinkgelder.

Kathedrale von Granada, Nicaragua (Bild unten)



Eichhörnchen-Affen, Costa Rica

Diese Reise findet an festen Terminen statt, die Sie unserer Internetseite www.meso-berlin.de entnehmen oder bei uns erfragen können.



Bocas del Toro Inseln



Reiseinformationen

Gesamtpaket inkl. Flug

ab € 3.295 p. Pers. im DZ



LÄNDERKOMBINATION MITTELAMERIKA

Mexiko, Belize und Guatemala



Tag 9: Mérida – Chichén Itzá – Cancún – Riviera Maya

Fahrt nach Chichén Itzá und Rundgang durch die berühmte Kultstätte mit der einmaligen Kukulkan-Pyramide, dem Kriegerempel, Ballspielplatz und Observatorium. Anschlieender Transfer nach Cancún und Weiterfahrt zu Ihrem Badehotel, an der Riviera Maya in Playa del Carmen. *Frühstück*

Tag 10–13: Badeverlängerung Riviera Maya

Genießen Sie die nächsten Tage im All-Inclusive-Resort The Reef Playacar & Spa***

Tag 14: Riviera Maya – Cancún – Heimflug

Heute endet die Reise mit dem Transfer zum Flughafen Cancún und Ihrem Heimflug. *Frühstück*



Mexiko, Belize und Guatemala – Höhepunkte des alten Maya-Reiches

Kleingruppen-Rundreise – 14 Tage / 13 Nächte



Erleben Sie die bedeutendsten Monumente des alten Maya-Reiches. Neben den bekannten Sehenswürdigkeiten Mexikos, wie Uxmal, Chichén Itzá oder Tulum, besuchen Sie in Belize die Ruinenstadt Altun Ha und in Guatemala Tikal, die größte aller antiken Mayastätten. Im Anschluss können Sie den Karibikstrand, bei einem Badeurlaub an der Riviera Maya, genießen.

Diese Reise findet an festen Terminen statt, die Sie unserer Internetseite www.meso-berlin.de entnehmen oder bei uns erfragen können.

✈ ab/an Cancún
inkl. Flug mit Condor
lokale deutschsprachige Reiseleitung
min. 2 und max. 12 Teilnehmer

Tag 1: Ankunft in Cancún

Ankunft am Flughafen und organisierter Transfer zu Ihrem Hotel. Der restliche Tag steht zur freien Verfügung.

Tag 2: Cancún – Tulum – Bacalar – Chetumal

Am Morgen besuchen Sie die, auf einem Kliff des Karibischen Meeres thronende, Mayastätte von Tulum. Danach geht es weiter zur Lagune der Sieben Farben in Bacalar. Am späten Nachmittag besichtigen Sie das moderne Maya-Museum in Chetumal. *Frühstück*

Tag 3: Chetumal – Altun Ha (Belize) – Belize Zoo – San Ignacio

Sie überqueren die Grenze nach Belize und fahren vorbei an Zuckerrohrfeldern in die Kleinstadt Orange Walk, wo Sie bei einem gemütlichen Spaziergang die ersten Eindrücke von Belize sammeln. Weiterfahrt zur Maya-Stätte Altun Ha und zum bekannten Zoo von Belize, wo Sie das Nationaltier, den Tapir, sehen können. Am späten Nachmittag erreichen Sie San Ignacio. *Frühstück*

Tag 4: San Ignacio – Schmetterlingsfarm – Panti Trail – Xunantunich – Flores (Guatemala)

Nach dem Besuch des Schmetterlingshauses in Chaa Creek begeben Sie sich auf den Panti Trail, einen Dschungellehrpfad. Weiterfahrt zur Grenze nach Guatemala, wo Sie von

weitem schon die hochaufragende Pyramide von Xunantunich erblicken. Genießen Sie den atemberaubenden Ausblick vom Haupttempel. Anschließende Grenzüberquerung nach Guatemala und Fahrt nach Flores, auf die Insel San Andrés, gelegen im Petén-Itzá-See. *Frühstück*

Tag 5: Flores – Ausflug nach Tikal

Mehrständiger Rundgang durch Tikal, die monumentale Kultstätte der Mayas und Besuch des Morley Museums. Am Nachmittag Transfer zurück nach Flores und kurzer Inselrundgang. *Frühstück & Mittagessen*

Tag 6: Flores – Yaxchilán (Mexiko) – Palenque

Landtransfer zum Usumacinta Fluss, der die natürliche Grenze zwischen Guatemala und Mexiko bildet, und Bootsfahrt zur schwer zugänglichen Maya-Stätte Yaxchilán. Anschließende Weiterfahrt nach Palenque. *Frühstück*

Tag 7: Palenque – Campeche

Geführter Rundgang durch die mystische Kultstätte der Mayas mit dem faszinierenden Tempel der Inschriften und dem Grabmal des Gottkönigs Pakal, in Palenque. Am Nachmittag fahren Sie nach Campeche, der charmanten Kolonialstadt direkt am Golf von Mexiko. *Frühstück*

Tag 8: Campeche – Kabah – Uxmal – Mérida

Besichtigung der Maya-Stätte Kabah, mit ihrem Regengott-Tempel „Codz Pop“ und anschließende Weiterfahrt nach Uxmal. Hier sehen Sie die Pyramide des Wahrsagers, das Nonnenviereck und den Gouverneurspalast. Danach geht es nach Mérida, in die Hauptstadt Yucatáns. Stadtrundgang am späten Nachmittag. *Frühstück*

Mexiko, The Reef Playacar Resort



Guatemala, Tikal Maya-Ruinen



Reisen - individuell und mit bester Beratung



Mexiko, Tulum



Mexiko, Chichén Itzá (Bild oben); Mexiko, Bacalar, Lagune der 7 Farben

Hotel The Reef Playacar & Spa***

Lage: Nur wenige Schritte vom Strand in Playa del Carmen entfernt.

Ausstattung: 2 Swimmingpools, Kinderpool, Kids Club, Spa, Fitnesscenter, Tennisplatz, Restaurant, Bar, Café, Garten, Internet (geg. Gebühr), Tourenschalter, Fahrradverleih.

Zimmer: Die 196 klimatisierten Zimmer bieten Safe, Balkon, WC, Bad/Badewanne, Haartrockner, Telefon, TV.

All Inclusive: Alle Mahlzeiten, Snacks & Getränke, Tanzkurse, Themenpartys, Shows, Wassersportaktivitäten, Fahrradnutzung, Wellnesseinrichtungen.

Leistungen:

Linienflug mit Condor ab/an Deutschland inkl. Steuern, Flughafentransfer (Tag 1 + 14), 8 Nächte in Mittelklassehotels während der Rundreise, 5 Nächte im The Reef Playacar & Spa, Verpflegung wie beschrieben, Trinkgelder für Kofferträger & Zimmermädchen, Transfer und Transport im klimatisierten Kleinbus oder PKW (je nach Teilnehmerzahl), lokale deutschsprachige Reiseleitung, Eintritte & Ausflüge lt. Reiseverlauf, Bootsfahrt (Tag 6).

Nicht enthalten:

weitere Mahlzeiten & Getränke, Ein- & Ausreisesteuer Guatemala (ca. 5 USD p. Pers.), Ausreisesteuer Belize (ca. 20 USD p. Pers.), Wiedereinreisesteuer Mexiko (ca. 25 USD p. Pers.), Trinkgelder für Fahrer & Reiseleitung.



Mexiko, Uxmal

Mexiko, Palenque



Mexiko, Cancun

Reiseinformationen

Gesamtpaket inkl. Flug, Rundreise & Baden

ab € 2.989 p. Pers. im DZ

REISE ABC VENEZUELA

Tafelberge, Amazonas, Mangrovenwälder und Karibikstrände

Venezuela - ein Land so vielfältig wie ein ganzer Kontinent. Der Küstenstaat im Norden Südamerikas gehört zwar nicht zu den klassischen Reisezielen, ist aber auf dem besten Weg dorthin. Naturbelassener Dschungel, das Labyrinth des Orinoco Deltas, das Tierparadies des Llanos, Gletscher in den Tropen, der höchste Wasserfall der Welt und die traumhaften Karibikstrände im Osten – all das findet man in Venezuela.

Klima

Venezuela befindet sich zwar in der tropischen Zone, durch die unterschiedlichen Höhenlagen findet man im Land jedoch eine Bandbreite vom feuchttropischen bis zum alpinen Klima. Es gibt vier verschieden ausgeprägte Klimazonen:

tropische Zone (niedriger als 800 m): durchschnittlich 26 °C–28 °C.

gemäßigte Zone (800–2.000 m): durchschnittlich 12 °C–25 °C.

kühle Zone (2.000–3.000 m): durchschnittlich 9 °C–11 °C.

Hochgebirge (ab 3.000 m): Weideland und permanente Schneefelder mit Temperaturen unter 8 °C.

Beste Reisezeit: Dezember–April

Regenzeit: Mai–November (kurze, kräftige Schauer)

Beste Reisezeit Karibikküste & Isla Margarita:

Dezember–April

Heißesten Monate: April und Mai

Einreise

Deutsche, österreichische und Schweizer Staatsbürger (auch Kinder) benötigen einen noch mindestens 6 Monate gültigen Reisepass und ein gültiges Rück- bzw. Weiterflugticket. Kein Visum bis zu einem Aufenthalt von max. 90 Tagen nötig. (Auswärtiges Amt, Stand 2014)

Ortszeit

MEZ: -5,5 Std. / MESZ: -6,5 Std.

Flugzeit

ab Deutschland z.B. nach Caracas ca. 11 Std. (reine Flugzeit!)



Kavac, Canaima Nationalpark

VENEZUELA	Januar	Februar	März	April	Mai	Juni	Juli	August	Sept.	Oktober	Nov.	Dez.
Caracas												
Sonnenstunden am Tag	8	8	10	7	7	7	9	8	8	8	8	7
Regentage im Monat	4	3	2	4	8	13	13	11	11	11	8	6
Maximaltemperatur	26	26	28	28	28	27	26	27	28	27	27	26
Minimaltemperatur	15	15	16	16	18	18	17	17	17	17	18	16

Zahlungsmittel

Die offizielle Währung ist der Bolivar Fuerte (BsF od. VEF) = 100 Centimos. Für 1 Euro erhält man ca. 8,5 VEF (Stand 2014). Das Abheben von Geld mit EC- und Kreditkarten kann nicht garantiert werden (oft ist neben dem PIN auch die Eingabe der venezolanischen Personalausweis-Nummer erforderlich). Die Bezahlung mit Kreditkarten in größeren Geschäften, Restaurants und Hotels ist möglich. Der Tausch von ausländischer Währung auf einem „Schwarzmarkt“ ist gesetzlich verboten. Vor Angeboten von inoffiziellen Händlern am Flughafen oder auf Straßen wird abgeraten.

Gesundheit

Bei Reisen in die ausgewiesenen Gelbfiebergebiete Venezuelas, wozu fast alle Landesteile, außer zentrale Abschnitte der Nordküste gehören, ist prinzipiell eine rechtzeitige Impfung zu empfehlen, d.h. 10 Tage vor Einreise. Bei Weiterreise in ein Drittland kann die Impfung verlangt werden. Das Auswärtige Amt empfiehlt außerdem Standardimpfungen gegen Hepatitis A & B, Tetanus, Diphtherie und Keuchhusten auffrischen zu lassen. Es besteht ganzjährig ein mittleres Malarierisiko in südlichen und östlichen Provinzen (Amazonas, Anzoátegui, Bolívar inkl. Angel Falls, Delta Amacuro). Lassen Sie sich vorab von einem Tropen- bzw. Reisemediziner beraten. Die ärztliche Versorgung in Caracas hat weitestgehend europäischen Standard, jedoch sind ländliche Regionen sehr schwach strukturiert und zeigen oftmals Mängel in der Hygiene und im Personal. Ein gültiger Krankenversicherungsschutz einschließlich Reiserückholversicherung ist dringend notwendig. (Auswärtiges Amt, Stand 2014)

Verkehrsmittel

Auf großen Überlandstrecken fahren meist klimatisierte und mit Toiletten ausgestattete Busse. Für kurze und mittlere Strecken eignet sich das Sammeltaxi „por puesto“, das es fast überall gibt und das erst losfährt, wenn alle Plätze belegt sind. Feste Haltestellen sind nicht vorgesehen - man klopft auf Blech, wenn das Taxi halten soll. Venezuelas Straßennetz ist für südamerikanische Verhältnisse hervorragend. Südlich des Orinoco sind jedoch kaum noch asphaltierte Strecken anzutreffen. Internationale Mietwagenagenturen finden Sie an den Flughäfen. Das Flugnetz ist ebenfalls gut ausgebaut, und Flüge sind relativ preiswert.



Kaffeeherstellung



Reisen - individuell und mit bester Beratung



Caracas



Guacharo Caves (Bild oben); Alligator/ © Cacao Travel Group (Bild unten)

Kommunikation/Internet

Kaufen Sie sich am besten eine Telefonkarte für die öffentlichen Telefonzellen oder eine venezuelanische Prepaid-SIM-Karte für Ihr Handy. Apparate für internationale Gespräche sind gekennzeichnet. Internetcafés sind in allen großen Städten und Touristenzentren vorhanden.

Strom: 110 V, US-Adapter mitnehmen!

Trinkgelder

Trinkgelder bis 10% sind bei Zufriedenheit eine Selbstverständlichkeit. Kofferträger, Schuhputzer, Portiers erwarten ein paar kleinere Scheine.

Was kostet wie viel?

Kaffee ca. 0,30 € / Mineralwasser ca. 0,40 € / Bier (Flasche Polar) ca. 0,35 € / Mittag- & Abendessen im Lokal ca. 15 €. (Stand 2014)

Gut zu wissen

- Tauschen Sie Ihr Geld nicht bei Privatpersonen, denn dann machen Sie sich strafbar
- Taxifahrten sollten nicht beginnen, bevor das Taxameter eingeschaltet oder ein Festpreis ausgehandelt wurde.
- In den Designerläden Porlamars in Venezuela finden Sie Waren aus aller Welt zu zollfreien Preisen.



Orinoco Delta

Nationalpark Canaima, Salto Angel / © Cacao Travel Group

Isla Margarita, Manzanillo Beach



REISELAND VENEZUELA

Tafelberge, Amazonas, Mangrovenwälder und Karibikstrände



Best of Venezuela

Geführte Gruppenreise – 18 Tage / 17 Nächte



Erleben Sie die weiten Ebenen von Llanos mit ihrer atemberaubenden Tierwelt und den Amazonas, der für seine unberührte Natur bekannt ist. Dschungelwanderungen, Besichtigungen kolonialer Städte und atemberaubende Nationalparks sowie der höchste Wasserfall der Welt sind nur einige Höhepunkte dieser Reise. Lassen Sie sich vom Orinoco mit seiner einzigartigen Flora und Fauna sowie vom Mochima Nationalpark verzaubern. Zum Abschluss erwartet Sie ein Badeaufenthalt auf der Isla Margarita.

Diese Reise findet an festen Terminen statt, die Sie unserer Internetseite www.meso-berlin.de entnehmen oder bei uns erfragen können.

✈	ab/an Caracas
	inkl. Flug mit Lufthansa
🏠	Standardhotels, Lodges & Posadas
	lokale deutschsprachige Reiseleitung
	min. 2 und max. 12 Teilnehmer

Tag 1: Ankunft in Caracas

Ankunft in Caracas am Nachmittag und Transfer zu Ihrem Hotel. Am Abend lernen Sie Ihre Reiseleitung und die Gruppe kennen. Besprechung zum Ablauf der nächsten Tage.

Tag 2: Caracas – Barinas/Llanos (Flug)

Flug nach Barinas und Fahrt zur Hato El Cedral Ranch. Am Nachmittag unternehmen Sie eine atemberaubende Tiersafari auf dem Gelände der Ranch, um Wasserschweine, Ameisenbären, Affen, Rehe, Leguane, Babas (kleine Kaimane), Schildkröten, Schlangen und verschiedene Vogelarten, zu beobachten. *Frühstück & Abendessen*

Tag 3: Barinas/Llanos – San Fernando de Apure

Nach einer weiteren Tiersafari, durch eine andere Region der Ranch, unternehmen Sie eine Bootsfahrt, auf der Sie Süßwasserdelfine, Kaimane, Zitteraale und viele Vögel sehen, sowie Piranhas angeln können. Nach dem Mittagessen fahren Sie weiter nach San Fernando de Apure. *Frühstück & Mittagessen*

Tag 4: San Fernando de Apure – Amazonas/Puerto Ayacucho

Durch die Savannenlandschaft und über den mächtigen Orinoco Fluss (Fähre) fahren Sie nach Puerto Ayacucho. Hier be-

suchen Sie den Aussichtspunkt Mirador, mit einzigartigem Blick auf den Orinoco. Auf dem Weg zur Orinoquia Lodge halten Sie am Cerro Pintado, wo sich die wohl ältesten, in Stein gemeißelten Bilder Venezuelas befinden. Anschließend können Sie den Tag in Ruhe ausklingen lassen und je nach Strömung im Fluss baden. *Frühstück & Abendessen*

Tag 5: Amazonas/Puerto Ayacucho

Heute erleben Sie auf dem Fischmarkt das alltägliche Treiben der Indigenas und besuchen anschließend das ethnologische Museum in Puerto Ayacucho, welches einen guten Überblick der verschiedenen Indianerstämme ermöglicht. Ebenso sehen Sie die Plaza Bolívar und die Kathedrale. Am Nachmittag geht es zur „Piedra de la Tortuga“, 2 schwarze Granitkuppeln, die wie der Körper einer Schildkröte aussehen. Nach einem ca. 30-minütigen, relativ steilen Anstieg können Sie einen tollen Ausblick über die Savanne genießen. Rückkehr zur Orinoquia Lodge. *Frühstück, Mittag- & Abendessen*

Tag 6: Amazonas – Caura Lodge

Nach dem Frühstück fahren Sie weiter Richtung Caura. Die vorbeiziehende Landschaft ähnelt einer hügeligen Savanne und riesige, schwarze Granitfelsen türmen sich auf. Durch den dichten Urwald geht es anschließend nach Las Trincheras zur Caura Lodge, wo Sie bereits von Ihren Gastgeber erwartet werden. Das Abendessen genießen Sie auf der Terrasse, umgeben von Urwaldgeräuschen. *Frühstück & Abendessen*

Frühstück & Abendessen

Tag 7: Caura

Mit einem motorisierten Einbaum fahren Sie flussaufwärts durch unberührte Dschungelgebiete zum Ausgangsort der heutigen Wanderung. Sie sehen verschiedene Pflanzen wie Orchideen, Bromelien, den Chininbaum oder die Vanilinpflanze. Schließlich erreichen Sie eine Felsplatte, von der Sie einen wunderschönen Blick auf die unberührte Regenwaldlandschaft haben. Am Nachmittag besuchen Sie ein Indianerdorf und können mit etwas Glück bei der Ernte der Yucca-Pflanze (Maniok) und der Herstellung von Casabe, dem typischen Indianerbrot, dabei sein. *Frühstück, Mittag- & Abendessen*

Frühstück, Mittag- & Abendessen

Tag 8: Caura – Ciudad Bolívar

Heute geht es nach Ciudad Bolívar, ein beschauliches Städtchen am Orinoco Fluss. Sie übernachten in einer Posada im kolonialen Stadtkern. *Frühstück*

Tag 9: Ciudad Bolívar – Canaima Nationalpark (Flug)

Flughafentransfer und Flug mit einer kleinen Cessna zum Canaima Nationalpark. Hier fahren Sie mit dem motorisierten Einbaum über die Lagune zum Wasserfall „Salto Sapo“. Ein schmaler Weg führt zwischen Felswand und Wasserfall auf die andere Seite. Im Anschluss haben Sie noch Zeit, für ein erfrischendes Bad. Übernachtung in der Tapuy Lodge mit Blick auf die Lagune. *Frühstück, Mittag- & Abendessen*

Frühstück, Mittag- & Abendessen

Tag 10: Canaima – Ciudad Bolívar (Flug)

Am Morgen können Sie einen optionalen Flug über den Salto Angel, den höchsten Wasserfall der Welt, buchen, oder an der Canaima Lagune relaxen. Gegen Mittag geht es mit dem Flugzeug zurück nach Ciudad Bolívar und zu Ihrer Posada. *Frühstück*

Nationalpark Canaima / ©Cacao Travel Group Venezuela



Reisen - individuell und mit bester Beratung



Isla Margarita, Manzanillo Beach



Ciudad Bolívar (Bild oben) /© Cacao Travel Group; Maloka Hotel (Bild unten)

Tag 11: Ciudad Bolívar – Orinoco Delta

Transfer nach Boca de Uracoa (ca. 3.5 Std.), einem kleinen Ort im Norddelta. Von hier aus geht es mit dem Boot flussabwärts zur Delta Lodge (ca. 1 Std.). Nach dem Mittagessen starten Sie zu einer Wanderung durch die beeindruckende Vegetation des Deltas. Ein indianischer Führer erklärt Ihnen das Leben der Warao Indianer und zeigt Ihnen medizinische Pflanzen sowie deren Nutzung. Übernachtung in einer Lodge im Orinoco Delta. *Frühstück, Mittag- & Abendessen*

Tag 12: Orinoco Delta – Caripe/Guacharo

Beim Besuch der Warao Indianer, die teilweise noch in Pfahlbauten am Delta-Ufer leben, bekommen Sie einen Einblick in deren Lebensweise. Anschließend geht es mit dem Boot zurück nach Boca de Uracoa und weiter nach Caripe, berühmt für die Guacharo-Höhle, die einst Alexander von Humboldt erforschte. Sie erreichen die Höhle zur Dämmerung und können beobachten, wie die Guacharo-Vögel mit lautem Gekreische ausschwärmen. Übernachtung im Hotel. *Frühstück*

Tag 13: Guacharo – Karibikküste/Puerto La Cruz

Am Morgen erforschen Sie die Guacharo-Höhle, mit riesigen, verwitterten Tropfsteinen, die von der Decke hängen. Im sogenannten Saal der Ruhe gibt es Kristalle, die in tausenden Farben glitzern. Nach einem kleinen Rundgang kehren Sie zurück zum Hotel und fahren weiter nach Cumana, in die älteste Stadt Venezuelas. Hier besuchen Sie eine Kaffee-

Hacienda, wo Sie den Prozess der Kaffeeherstellung beobachten. Anschließend lernen Sie Cumana auf einem Rundgang durch das koloniale Stadtzentrum kennen. Weiter geht es nach Lechería/Puerto La Cruz, ein Küstenort am Rande des Nationalparks Mochima, wo Sie übernachten. *Frühstück*

Tag 14: Puerto La Cruz – Isla Margarita

Eine Fähre bringt Sie heute auf die Isla Margarita, zu Ihrem Strandhotel.

„Maloka Hotel Boutique & Spa****“ inklusive Halbpension.

Tag 15 – 17: Badeaufenthalt Isla Margarita

Lage: Das Maloka Hotel Boutique & Spa liegt ruhig und idyllisch auf einem Hügel an der Ostküste der Isla Margarita mit einem beeindruckenden Blick über das Meer. Der Strand „Playa Guacuco“ ist in wenigen Minuten erreichbar und bis zur Stadt Porlamar, sind es ca. 15 Fahrminuten.

Ausstattung: Die kleine, exquisite und familiäre Anlage bietet eine Poollandschaft, Gourmet-Restaurant, Bar, Lounge, Terrasse, Spa mit Dampfbad, Fitnessraum und kostenfreies WiFi.

Zimmer: 21 komfortable, klimatisierte Deluxe-Zimmer mit Einzel-/Doppelbetten, WC/Dusche, Safe, Fön, Sat-TV, Minibar und Terrasse bzw. Balkon.

Tag 18: Porlamar – Caracas – Heimflug

Heute endet Ihre Reise mit dem Transfer zum Flughafen von Porlamar und dem Heimflug.

Leistungen:

Linienflug mit Lufthansa ab/an vielen dt. Flughäfen sowie alle Inlandsflüge inkl. Steuern, Transfers und Transport während der Rundreise in klimatisierten Fahrzeugen (Größe je nach Teilnehmerzahl). 17 Nächte in Standardhotels/Lodges/Posadas, Verpflegung wie beschrieben, lokale deutschsprachige Reiseleitung, Ausflüge & Eintritte lt. Reiseverlauf.

Nicht enthalten:

Flughafengebühren Inlandsflüge, Überflug Salto Angel, Nationalparkgebühr Canaima (ca. 35 USD p. Pers.), weitere Mahlzeiten & Getränke, Kofferträger, Trinkgelder.



Maloka Hotel



Reiseinformationen

Rundreise inkl. Flug

ab € 3.425 p. Pers. im DZ

REISE ABC KOLUMBIEN

Ein Land zwischen Pazifischem Ozean und Karibischem Meer

Kolumbien erstreckt sich vom Pazifischen Ozean und dem Karibischen Meer bis an die Grenzen von Venezuela, Ecuador, Peru und Brasilien. Die große Fläche des Landes, die Kolonisation durch die Spanier und die geografische Abgeschiedenheit einiger Regionen haben das Land unterschiedlich schnell entwickeln lassen. Die sagenhaften Nebelwälder, die einzigartige Landschaft und die paradisiatischen Strände hinterlassen einen bleibenden Eindruck. Machen Sie sich auf, dieses unfassbar vielfältige und abwechslungsreiche Land zu entdecken.

Klima

Die Lage am Äquator sorgt für tropisches Klima mit geringen Temperaturschwankungen. Mit der Höhe ändern sich auch die Temperaturen. Im Flachland liegen die Durchschnittstemperaturen bei 24°C. Das kalttropische Klima in Höhenlagen zw. 1.000 bis 2.000 Meter liegt bei 12–17°C. In den Höhen darüber herrscht hochalpines Gletscherklima mit Temperaturen unter 12°C. Die Karibikküste im Norden, ist deutlich trockener als der Rest des Landes. Es wird zwischen zwei Jahreszeiten unterschieden – der regenreichen Zeit von April bis November und dem niederschlagarmen Sommer von Dezember bis Ende März. Im Westen Kolumbiens fällt der meiste Niederschlag, an der Karibikküste ist es dagegen eher trocken.

Beste Reisezeit:

Allgemein: in den trockenen Monaten Dezember–März und Juli–August

Regenzeit: April–November

Heißesten Monate: Januar–Februar

Einreise

EU-Staatsbürger (auch Kinder) benötigen einen für die Reisedauer gültigen Reisepass und ein gültiges Rück- bzw. Weiterflugticket. Kein Visum bis zu einem Aufenthalt von max. 180 Tagen nötig. (Auswärtiges Amt, Stand 2014)

Ortszeit

MEZ: -6 Std. / MESZ: -7 Std.

Flugzeit

ab Deutschland ca. 12 Std. (reine Flugzeit)



Cartagena de Indias

KOLUMBIEN Bogota	Januar	Februar	März	April	Mai	Juni	Juli	August	Sept.	Oktober	Nov.	Dez.
Sonnenstunden am Tag	6	4	5	5	6	6	7	7	6	5	5	7
Regentage im Monat	10	12	14	16	12	9	4	4	8	13	15	8
Maximaltemperatur	21	21	21	21	21	21	21	22	22	22	21	21
Minimaltemperatur	8	9	9	8	9	8	8	8	8	8	8	8

KOLUMBIEN Cartagena	Januar	Februar	März	April	Mai	Juni	Juli	August	Sept.	Oktober	Nov.	Dez.
Sonnenstunden am Tag	6	5	5	5	6	6	7	9	7	5	5	6
Regentage im Monat	10	12	14	16	12	9	4	4	8	13	15	8
Maximaltemperatur	31	31	31	32	32	32	32	32	32	32	31	31
Minimaltemperatur	23	23	24	25	25	25	25	25	25	25	25	24

Zahlungsmittel

Die offizielle Währung ist der kolumbianische Peso (COP). Für 1 Euro erhält man ca. 2.600 COP (Stand Juli 2014). In den Städten können Sie problemlos mit allen gängigen Kreditkarten bezahlen. Euro und US-Dollar werden bei Banken, guten Hotels und Wechselstuben eingetauscht. Geldabheben am Automaten ist mit Kreditkarte und teilweise mit Bankkarten möglich, fragen Sie Ihr Kreditinstitut vorab.

Gesundheit

Bitte informieren Sie sich rechtzeitig über aktuell gültige Impfbestimmungen bei Ihrem Arzt, Apotheker oder dem Tropeninstitut. Eine Impfpflicht gegen Gelbfieber besteht nicht, wird jedoch allen Reisenden dringend empfohlen. Das Auswärtige Amt empfiehlt außerdem Standardimpfungen gegen Hepatitis A & B, Tetanus, Diphtherie und Keuchhusten auffrischen zu lassen. Das medizinische Versorgungsangebot ist in den größeren Städten in der Regel mit dem in Europa zu vergleichen. Auf dem Lande können schlechtere Bedingungen herrschen. Ein gültiger Krankenversicherungsschutz ist dringend notwendig.

(Auswärtiges Amt, 2014)

Verkehrsmittel

Fliegen ist der schnellste und sicherste Weg, innerhalb Kolumbiens zu reisen. Passagierzüge finden Sie selten und Autoreisen sind aus Sicherheitsgründen bzw. wegen der wenigen und schlechten Straßen, nicht zu empfehlen. Busse sind das wichtigste Verkehrsmittel des Landes. Alle wichtigen Städte sind an das umfangreiche Busnetz angeschlossen. Taxis sind recht preisgünstig, besonders wenn man mit mehreren Personen reist (Preise vorab aushandeln!).

Castillo San Felipe



Reisen - individuell und mit bester Beratung



Parque San Agustin



Castillo San Felipe (Bild unten)

Kommunikation/Internet

Das Kommunikationsnetz ist in Kolumbien verhältnismäßig gut ausgebaut. Ihr eigenes Mobiltelefon können Sie benutzen, dies kann allerdings zu hohen Kosten führen. Leider sind die Münz- und Kartentelefonzellen öfter kaputt. Es gibt jedoch in jeder Stadt private Telefonbüros. Auch einige kleine Läden bieten Telefondienste an. Wenn Sie oft telefonieren wollen, empfiehlt es sich, ein Mobiltelefon mit Prepaidkarte zu kaufen. Internetcafés finden Sie in jeder Stadt.

Strom: 110 V Wechselstrom. US-Adapter mitnehmen!

Trinkgelder

Trinkgelder von 10% sind in den meisten Restaurants bereits eingerechnet. Alles Weitere ist ein freiwillig zu zahlender Betrag. Taxifahrer erwarten kein Trinkgeld. Reiseleiter & Fahrer freuen sich über eine kleine Anerkennung (ca. 2–3 € p. Pers./Tag).

Was kostet wie viel?

Mineralwasser ca. 0,70 € / Bier ca. 1,80 € / Abendessen im lokalen Restaurant ca. 20 €. (Stand 2014).

Gut zu wissen

- Zur Einladung sollte man ein kleines Geschenk mitbringen.
- Zum Termin darf man durchaus zu spät kommen.
- Essen in der Öffentlichkeit ist nicht üblich.
- Sie kommen leichter mit Spanisch-Brocken als mit Englisch durchs Land



Bogota

Amazonasgebiet / ©Inmigrante a media jornada



KOLUMBIEN

Ein Land zwischen Pazifischem Ozean und Karibischem Meer



Faszination Kolumbien

Kleingruppen-Rundreise – 18 Tage / 17 Nächte



Erleben Sie die Faszination Kolumbiens! Imposante Bergmassive, wunderschöne Kolonialstädte, atemberaubende Natur und archäologische Fundstücke erwarten Sie auf dieser Reise. Sie beginnen in Bogotá, mit einer Stadtführung durch die koloniale Altstadt und besichtigen anschließend die imposante unterirdische Salzkathedrale von Zipaquirá. In Armenia, gelegen im Kaffee-Dreieck, besuchen Sie eine Kaffee-Hacienda und fahren über Cali, der Welthauptstadt der Salsa-Musik, nach Popayan, in die Stadt der weißen Häuser. In San Agustín entdecken Sie sagenumwobene Ausgrabungsstätten, bevor es per Flugzeug an die wunderschöne Karibikküste, nach Cartagena geht. Die letzten vier Nächte verbringen Sie am Strand von Cartagena oder auf der Insel Barú.

Diese Reise findet an festen Terminen statt, die Sie unserer Internetseite www.meso-berlin.de entnehmen oder bei uns erfragen können.

✈	Bogotá – San Agustín – Santa Marta Cartagena inkl. Flug mit Lufthansa
🏠	Touristenklassehotels & Haciendas
	lokale deutschsprachige Reiseleitung
	min. 2 und max. 12 Teilnehmer

Tag 1: Ankunft in Bogotá

Nach Ankunft werden Sie begrüßt und zu Ihrem Hotel ins historische Stadtzentrum gebracht.

Tag 2: Bogotá – Zipaquirá – Bogotá

Heute lernen Sie das historische Zentrum "La Candelaria", mit seinen kolonialen Prachtbauten, kennen. Ebenfalls sehen Sie hier den Plaza Bolívar mit der Statue des Freiheitskämpfers Simón Bolívar, die Kathedrale, das Kapitol und weitere geschichtsträchtige Bauten. Anschließend besuchen Sie das Goldmuseum mit der weltweit wichtigsten Sammlung präkolumbianischer Goldkunstwerke und den Ort Zipaquirá, das ehemalige Zentrum der Salzgewinnung der Muisca Indianer. Rückkehr nach Bogotá. *Frühstück*

Tag 3: Bogotá – Armenia/Kaffeezone (Flug)

Sie fliegen nach Armenia in die kolumbianische Kaffeezone. Die nährstoffreichen Vulkanböden in der hügeligen Landschaft sind bedeckt mit Kaffeeplantagen, die weiß blühen oder mit rotleuchtenden Kaffeebohnen bestückt sind. Am Nachmittag besuchen Sie eine typische Kaffee-Hacienda,

erfahren etwas über den Anbau und erhalten Einblick in den Prozess der Kaffeetrocknung und-röstung. *Frühstück*

Tag 4: Valle Cocora und Salento

Fahrt durch die zauberhafte Landschaft der Kaffeezone in das „Valle del Cocora“, mit seinen zahlreichen Wachspalmen, die bis zu 60 Meter hoch sind. Anschließend Besuch des idyllischen Dorfes Salento. *Frühstück*

Tag 5: Kaffeezone – Popayan

Frühmorgens fahren Sie über Cali, die Stadt des Salsa, in die "weiße Stadt" Popayan. *Frühstück*

Tag 6: Popayan – Silvia – Popayan

Am Vormittag unternehmen Sie einen Ausflug nach Silvia und besuchen den berühmten Indianermarkt. Wenn sich die Guambiano-Indianer in ihren traditionellen Trachten treffen, leuchtet das kleine Dorf in prachtvollen Farben und strahlt voller Energie. Nachmittags bleibt Zeit zur freien Verfügung, um das historische Zentrum von Popayan zu erkunden. *Frühstück*

Tag 7: Popayan – San Agustín

Über die Andenkette von Popayan fahren Sie nach San Agustín. Die archäologische Fundstätte ist bis heute ein mysteriöses und unerforschtes Phänomen aus der Zeit vor 500 vor und 1.000 nach Christus. Mehr als 300 Figuren schmücken die Wälder und Felsen um San Agustín. *Frühstück*

Tag 8: San Agustín

Besuch des Archäologischen Parks von San Agustín (UNESCO Weltkulturerbe), des Lavapatas-Brunnens, der Waldstatuen und des Archäologischen Museums. Am Nachmittag fahren Sie nach Isnos zum Archäologischen Park „Alto de los Idolos“ (UNESCO Weltkulturerbe), mit seinen Steinsarkophagen, die die Eingänge der aufgeschütteten Grabhügel bewachen. *Frühstück*

Tag 9: San Agustín – Santa Marta (Flug) – Taganga

Sie fahren von San Agustín nach Neiva (ca. 4 Std.). Ab hier fliegen Sie via Bogotá nach Santa Marta und fahren weiter in den kleinen idyllischen Fischerort Taganga, wo Sie die nächsten 2 Tage verbringen. *Frühstück*

Tag 10: Taganga

Der heutige Tag steht Ihnen zur freien Verfügung. Sie können relaxen oder fakultativ an verschiedenen Ausflügen teilnehmen. Entweder unternehmen Sie eine halbtägige Stadtbesichtigung in Santa Marta mit verschiedenen Museen und Denkmälern oder eine Ganztagestour in den Nationalpark Tayrona. Er beherbergt einen der schönsten Küstenabschnitte der Karibik mit wunderschönen Buchten, schneeweißen Stränden, dichtbewachsenen Bergen und den Ausläufern der Sierra Nevada. Außerdem empfehlen wir einen Ganztagesausflug zum Camp Taironaka, das in den ehemaligen Terrassen der Tayrona-Indianer liegt. Hier unternehmen Sie eine Wanderung zu den Ruinen der Tayronas und besuchen ein kleines Museum, mit Original-Keramiksteinen. Mittags werden Sie mit einem regionalen Essen beköstigt und können fakultativ mit dem Kajak zum Meer fahren. *Frühstück*

Tag 11: Taganga – Santa Marta – Cartagena

Herzlich Willkommen in Cartagena, der wohl schönsten Kolonialstadt an der Karibikküste. Eine der prächtigsten Städte Südamerikas imponiert mit kolonialen Herrenhäusern, die mit hölzernen Balkonen geschmückt sind. Am Nachmittag unternehmen Sie eine Stadtrundfahrt. *Frühstück*

Tag 12: Cartagena

Der heutige Tag steht Ihnen erneut zur freien Verfügung. Bummeln Sie durch die Gassen der Altstadt oder unternehmen Sie folgende fakultative Ausflüge. Entweder besuchen Sie die „Islas del Rosario“ (Fahrt mit dem Schnellboot), ein Archipel aus Koralleninseln, deren schneeweiße Strände zum Erholen und Schnorcheln einladen, oder Sie fahren in das Fischerdorf „La Boquilla“ und durchqueren

Tayrona National Park



Reisen - individuell und mit bester Beratung



Cartagena de Indias



Kolumbianisches Kaffeedreieck (Bild oben)



mit dem Kanu die Mangrovensümpfe samt Lagune. Auch der Schlammvulkan „El Totumo“ ist einen Halbtagesausflug wert. Sein Kegel ist ca. 15 Meter hoch und der Krater ist gefüllt mit warmem Schlamm, in dem Sie gern ein Bad nehmen können. Anschließend Rückkehr zu Ihrem Hotel nach Cartagena. *Frühstück*

Tag 13: Cartagena – Badeverlängerung (Cartagena oder Insel Baru)

Transfer zu Ihrem Badehotel in Cartagena oder auf der Insel Baru. Entspannen Sie die nächsten 4 Nächte im „Hotel Karmairi & Spa“ in Cartagena inkl. Frühstück oder im „Hotel Royal Decameron Baru Beach Resort“ auf der Insel Baru mit All Inclusive.

Tag 14–16: Badeaufenthalt

Tag 17: Cartagena – Bogotá – Heimflug

Transfer zum Flughafen und Flug nach Bogotá. Anschließend Weiterflug nach Deutschland. *Frühstück*

Tag 18: Ankunft in Deutschland



Badehotels:

Hotel Karmairi & Spa***** (Cartagena)

Lage: Nur ca. 50 m vom Strand Manzanillo del Mar entfernt. Das historische Stadtviertel von Cartagena erreichen Sie nach ca. 20 Fahrminuten und den internationalen Flughafen nach ca. 13 km. Ein Shuttleservice steht kostenfrei für Sie bereit.

Ausstattung: Außenpool mit Meerblick, Wellness- & Spa-Bereich, kostenfreies WLAN und ein Restaurant.

Zimmer: 19 Zimmer mit Doppel- oder Einzelbetten, teilweise Balkon mit Meerblick, Bad/Dusche, Klimaanlage und Flachbild-TV.

Verpflegung: täglich amerikanisches Frühstück

Hotel Royal Decameron Baru Beach Resort**** (Insel Baru)

Lage: nur 100 m vom Strand, ca. 90 Fahrminuten vom Zentrum Cartagenas und ca. 45 km vom Flughafen entfernt.

Ausstattung: 2 miteinander verbundene Pools, 2 Tennisplätze, Fitnesscenter, 3 Restaurants, Disco und Shuttleservice.

Zimmer: 366 klimatisierte Zimmer mit Flachbild-TV, Bad/WC, Telefon, WLAN (geg. Gebühr), Safe, Balkon od. Terasse.

Verpflegung: täglich All Inclusive



Kolumbianischer Kaffee

HINWEIS:

Änderungen des Tourenverlaufs aufgrund aktueller politischer, klimatischer oder organisatorischer Gegebenheiten bleiben vorbehalten.

Leistungen:

Linienflug mit Lufthansa ab vielen dt. Flughäfen sowie alle Inlandsflüge inkl. Steuern, Transfers und Transport während der Rundreise in klimatisierten Fahrzeugen (Größe je nach Teilnehmerzahl). 12 Nächte in Touristenklasse-Hotels & Haciendas, 4 Nächte im Badehotel inkl. Frühstück (Cartagena) bzw. All Inclusive (Baru), Verpflegung wie beschrieben, lokale deutschsprachige Reiseleitung, Eintritte lt. Reiseverlauf.

Nicht enthalten:

Ausreisesteuer, fakultative Ausflüge, weitere Mahlzeiten & Getränke, Trinkgelder.

Hotel Decameron Royal Baru Beach Resort



Hotel Karmairi & Spa, Cartagena - Standardzimmer



Reiseinformationen

Gesamtpaket inkl. Flug und Baden im Hotel Karmairi

ab € 3.889 p. Pers. im DZ

Gesamtpaket inkl. Flug und Baden im Hotel Royal Decameron

ab € 4.029 p. Pers. im DZ

REISE ABC ECUADOR / GALAPAGOS

Die Andenrepublik am Äquator

Ecuador, der kleinste Andenstaat, liegt am Pazifik und grenzt im Norden an Kolumbien und im Osten und Süden an Peru. Das Land ist besonders durch seine einzigartige Vielfalt und natürliche Schönheit bekannt. Ob riesiges Amazonasgebiet, die Galápagos Inseln, schneebedeckte Andengipfel, gewaltige Vulkankegel, einsame Wüsten oder interessante Kolonialstädte und Indiotraditionen. Für jeden Geschmack lässt sich in Ecuador das passende Ausflugsziel finden.

Klima

Der Lage auf dem Äquator entsprechend ist das Klima tropisch bis subtropisch mit großen Temperaturunterschieden zwischen der Andenregion und der Küste. An der **Nordküste** herrscht Monsunklima mit einer Jahresdurchschnittstemperatur von 25°C und Regenzeit von Dezember bis Mai. Im **Gebirge** ist es deutlich kühler und je nach Höhenlage auch unterschiedlich niederschlagsreich. An beiden Seiten der Anden ist es das ganze Jahr über feucht mit einer Durchschnittstemperatur von ca. 18°C. Regenzeit herrscht hier von Februar bis Mai und von Oktober bis November. Im **Hochgebirge** herrscht alpines Tundraklima mit Temperaturen von 4–8°C. Im **Osten** (Oriente) herrscht feuchtes, tropisches Klima mit viel Niederschlag und Temperaturen um die 26°C.

Beste Reisezeit:

Touristische Hochsaison: Mitte Dezember–Februar und Juni–August

Küste & Westen: Mai–Dezember

Zentral-Ecuador: Juni–September

östlicher Regenwald: September–Dezember

Galapagos: Januar–Juni

Einreise

Deutsche, österreichische und Schweizer Staatsbürger (auch Kinder) benötigen einen noch mindestens 6 Monate gültigen Reisepass und ein gültiges Rück- bzw. Weiterflugticket. Kein Visum bis zu einem Aufenthalt von max. 90 Tagen nötig. (Auswärtiges Amt, Stand 2014)

Ortszeit

Ecuador: MEZ: -6 Std. / MESZ: -7 Std.

Galapagos: MEZ: -7 Std. / MESZ: -8 Std.

Flugzeit

ab Deutschland nach Quito ca. 16 Std. (meist mit Zwischenstopp)

Zahlungsmittel

Seit dem Jahr 2000 ist die offizielle Währung der US-Dollar (USD). Für 1 Euro erhält man ca. 1,35 USD (Stand 2014). Dollar-Reisechecks und Euros können bei vielen Banken in größeren Städten, sowie in touristischen Zentren gewechselt werden. Kredit- und EC-Karten können Sie grundsätzlich verwenden, jedoch gibt es einige Probleme mit der Freischaltung von Bankautomaten. Besonders gut funktionieren die gelben Automaten des „Banco del Pichincha“. Erkundigen Sie sich vorab bei Ihrem Geldinstitut.

Gesundheit

Bei direkter Einreise aus Deutschland wird keine Gelbfieberimpfung verlangt, trotzdem ist für Reisen in die ausgewiesenen Gelbfieber-Endemiegebiete Ecuadors, insbesondere die östlichen Landesteile (Orellana, Morona, Napo, Pastaza, Sucumbios allen Reisenden eine rechtzeitige Impfung, d. h. 10 Tage vor Einreise, dringend zu empfehlen. Aus Ecuador kommend kann die Impfung bei Weiterreise in ein Drittland



Quito, Ecuador

ECUADOR Quito	Januar	Februar	März	April	Mai	Juni	Juli	August	Sept.	Oktober	Nov.	Dez.
Sonnenstunden am Tag	6	5	4	5	6	6	7	7	6	5	5	6
Regentage im Monat	10	12	14	16	12	9	4	4	8	13	15	8
Maximaltemperatur	22	21	21	21	21	21	21	22	23	21	21	21
Minimaltemperatur	8	9	9	9	10	8	8	7	8	8	9	8

verlangt werden. Das Auswärtige Amt empfiehlt außerdem Standardimpfungen gegen Hepatitis A & B, Tetanus, Diphtherie und Keuchhusten auffrischen zu lassen und vorab einen Tropen- bzw. Reisemediziner aufzusuchen. Aufgrund der Höhenlage Quitos (2.800 m ü. M.) kann es nach Ankunft in den ersten Tagen zu Symptomen der Höhenkrankheit kommen. Die medizinische Versorgung in größeren Städten ist meist mit der europäischen zu vergleichen. Ein gültiger Krankenversicherungsschutz ist dringend notwendig. (Auswärtiges Amt, Stand 2014)

Verkehrsmittel

Das Straßennetz in Ecuador ist recht gut verknüpft, die Straßenbedingungen sind jedoch recht unterschiedlich. Von asphaltierten Straßen in den Großstädten bis hin zu Straßen mit Rissen und großen Schlaglöchern. Der Bus ist das wichtigste und preiswerteste Verkehrsmittel und die Busverbindungen sind recht gut organisiert. Taxis sind billig, man sollte sich jedoch vor Personen die mit ihrem Privatauto Taxidienste anbieten, hüten und Fahrpreise vorab aushandeln.

Kommunikation/Internet

Ihr Handy können Sie in Ecuador nicht benutzen, sei denn es ist ein GSM 1900-fähiges Triband- oder Quadband-Handy. Kaufen oder mieten Sie sich am besten ein ecuadorianisches Mobiltelefon mit Prepaidkarte. Normale Telefone gibt es in fast allen öffentlichen Gebäuden oder in kleineren Geschäften. Karten für Kartentelefone kann man an Tankstellen, in Restaurants oder Einkaufszentren kaufen. Die Zahl der Internetcafés wächst ständig.

Strom: 110 V, US-Adapter mitnehmen!

Trinkgelder

In Restaurants sind oft bereits 10% für den Service enthalten. Wenn Sie jedoch dem Kellner ein Trinkgeld geben möchten, lassen Sie ein paar Münzen zurück. Für Reiseleiter und Fahrer empfehlen wir ein Trinkgeld von ca. 2–5 USD/Tag.

Was kostet wie viel?

Mineralwasser ca. 0,80 € / Bier ca. 1,50 € / Mittag- & Abendessen im Lokal ca. 5 €. (Stand 2014)

Gut zu wissen

- mit einem „Brocken“ Spanisch kommt man leichter durchs Land als mit Englisch
- in Cuenca steht die größte Kirche Südamerikas
- Quito ist die höchstgelegene Hauptstadt der Welt
- erschrecken Sie nicht wenn „Meerschwein“ auf der Speisekarte steht
- Gähnen in der Öffentlichkeit ist nicht gern gesehen



Kolibri

Reisen - individuell und mit bester Beratung

Das **Inselarchipel Galápagos** liegt ca. 1.000 Kilometer vor der Küste Ecuadors direkt am Äquator. Es umfasst insgesamt 19 Inseln und mehr als 40 Eilande. Es ist ein einmaliger Naturraum mit ganz besonderen Umweltbedingungen und einer einzigartigen Tier- und Pflanzenwelt. Neben bizarren Landschaften, Vulkanen und herrlichen Stränden erwartet Sie eine unvergleichbare Artenvielfalt, die zum großen Teil endemisch ist.

Die wichtigsten Inseln des Galápagos Archipels

Isabela, die größte Insel des Archipels, geformt aus 5 Vulkanen. Braune Pelikane, Pinguine, Seelöwen, Flamingos, Stelzvogelarten, flugunfähige Kormorane, Meeresechsen, Rochen, Haie und Wasserschildkröten sind hier zu finden.

Santiago, ist eine sehr sehenswerte Insel mit schwarzen Lavastränden, Schlackenkegeln, Lavakakteen und einer beeindruckenden Mondlandschaft. Auch viele Tiere tummeln sich hier, wie Pelzrobben, Reiher, Klippenkrabben, Meere- und Lavaechsen und Habichte.

Rabida, eine Insel mit dunkelrotem Sandstrand an dem sich Seelöwen räkeln. Zu sehen sind auch braune Pelikane, Blaufußstörpel, Flamingos und Seevögel.

Bartolomé, bekannt für einen atemberaubenden Panoramablick und die große Felsnadel „Pinnacle Rock“. Die Strände sind ideal zum Sonnenbaden und schnorcheln geeignet.

Santa Cruz, hier starten und enden fast alle Kreuzfahrten im Hafen von Puerto Ayora. Bekannt ist die Insel für die Charles Darwin Forschungsstation, in der Riesenschildkröten aufgezogen werden. Der weiße Strand der Tortuga Bay lädt zum Baden und schnorcheln ein.

Santa Fe, neben großen Baumkakteen und gelben Landleguanen kann man hier Seelöwen, braune Pelikane, Seevögel, Meeresschildkröten, Rochen und kleine Haie beobachten.

San Cristobal, bekannt für den größten Süßwassersee, den Strand Puerto Chino und die Tortuga Bay. Hier befindet sich der zweite Flughafen von Galapagos und auch hier starten und enden Kreuzfahrten.



Galápagos

ECUADOR Galapagos	Januar	Februar	März	April	Mai	Juni	Juli	August	Sept.	Oktober	Nov.	Dez.
Sonnenstunden am Tag	6	8	8	8	8	8	7	6	5	5	5	6
Regentage im Monat	6	5	4	6	3	0	0	0	2	3	1	2
Maximaltemperatur	29	30	30	29	29	27	26	25	24	26	26	27
Minimaltemperatur	22	23	22	22	22	21	20	19	18	19	20	21

Espanola, ist die südlichste Insel des Archipels und einer der schönsten. Zu sehen bekommen Sie hier Lava- und Meeresechsen, Albatrosse, Finken und die Gardner Bay mit ihrem wunderschönen Sandstrand

North Seymour, eine Insel auf der Blaufußstörpel, Meeresechsen, Klippenkrabben, Landleguane und Seelöwen zuhause sind.

Klima

Touristische Hochsaison: Mitte Dezember–Februar und Tiere können das ganze Jahr beobachtet werden, daher gibt

es keine „beste“ Reisezeit für Galapagos. Von Januar – Juni ist **Regenzeit** mit warmen Lufttemperaturen (ca. 27–30°C) und kurzen heftigen Schauern. Trotzdem sind dies die Monate mit den meisten Sonnenstunden und die Wassertemperaturen liegen um die 24°C. In der **Trockenzeit** von Juli–Dezember ist es etwas kühler (24–27°C), Regen ist selten, es ist eher diesig und windig. Die Wassertemperaturen liegen um die 21°C.

Hinweis zu den Kreuzfahrten

Um das sensible Ökosystem zu schonen dürfen die Schiffe nur noch alle 14 Tage an derselben Stelle vor Anker gehen, um von dort aus Landausflüge zu unternehmen. Dadurch ergeben sich neue Routenverläufe und Termine.



Galápagos

Galápagos, Pinguine



REISELAND ECUADOR UND GALAPAGOS

Die Andenrepublik am Äquator



Höhepunkte Ecuadors & Galápagos Kreuzfahrt

Geführte Gruppenreise – 15 Tage / 14 Nächte



Ecuador und Galápagos hautnah – Land und Leute aktiv erleben! Auf Galápagos findet man eine Tierwelt, wie sonst nirgends auf der Erde. Eine Kreuzfahrt durch das Archipel ist die beste Möglichkeit, dieses einzigartige Inselparadies zu besuchen. Gehen Sie auf Entdeckungsreise und erkunden Sie eine Welt, die schon Charles Darwin faszinierte.

Diese Reise findet an festen Terminen statt, die Sie bei uns erfragen können.

✈	Quito – Galápagos – Guayaquil
	inkl. Flug mit Lufthansa
	inkl. Kreuzfahrt mit Vollpension
🏠	3-Sterne Hotels / Haciendas
	lokale deutschsprachige Reiseleitung

Tag 1: Ankunft in Quito

Willkommen in der Hauptstadt Ecuadors! Begrüßung und Transfer zu Ihrem Hotel im Stadtzentrum.

Tag 2: Quito entdecken

Lernen Sie Quito und seine Altstadt (UNESCO-Weltkulturerbe) auf einer Stadtrundfahrt kennen. Sie sehen die wichtigsten Sehenswürdigkeiten wie das Regierungsgebäude, die Plaza de la Independencia, sowie die Kirchen von San Francisco und La Compañía. *Frühstück*

Tag 3: Quito – Tagesausflug nach Otavalo

Der heutige Ausflug führt Sie auf der Panamericana Norte nach Otavalo. Hier besuchen Sie den farbenfrohen Indiomarkt am „Plaza de Ponchos“. Später fahren Sie zur Kraterlagune von Cuicocha, wo Sie inmitten der malerischen Landschaft eine ca. 2-3 stündige Wanderung unternehmen können. Rückfahrt nach Quito. *Frühstück*

Tag 4: Quito – Cotopaxi Nationalpark

Erleben Sie den Cotopaxi, den höchsten noch aktiven Vulkan der Welt. Nach dem Mittagessen wandern Sie durch die Lahare Felder entlang der Laguna Limpiopungo, einem See auf 3.800 m Höhe. Anschließend Fahrt zu Ihrer Hacienda. *Frühstück & Mittagessen*

Tag 5: Cotopaxi Nationalpark – Baños

Nach dem Frühstück besuchen Sie eine Rosenfarm mit be-

sonders schönen und qualitativ hochwertigen Exemplaren. Später fahren Sie weiter nach Baños. Ausflug in die Umgebung mit ihren zahlreichen Wasserfällen. *Frühstück*

Tag 6: Baños – Vulkan Chimborazo – Riobamba

Heute fahren Sie zum höchsten Berg Ecuadors, dem imposanten Chimborazo (6.310 m). Zusammen mit Ihrem Guide gehen Sie auf Erkundungstour und fahren anschließend weiter nach Riobamba. *Frühstück*

Tag 7: Riobamba – Zugfahrt Teufelsnase – Cuenca

Transfer zum Bahnhof in Alausi (ca. 2 Std.) und Fahrt mit der Andenbahn, entlang der „Teufelsnase“, über die Schlucht des Rio Chanchán. Danach geht es weiter Richtung Süden, nach Cuenca. *Frühstück*

Tag 8: Cuenca

Stadtrundfahrt durch den kolonialen Teil der Kulturmetropole Ecuadors. Die gemütliche und nostalgische Atmosphäre wird durch die kopfsteingepflasterten Bürgersteige, blumengeschmückten Plätze und noblen Häuserfassaden unterstrichen. Nachmittags besuchen Sie eine der berühmten Panama-Hut Fabriken. *Frühstück*

Tag 9: Cuenca – Cajas Nationalpark – Guayaquil

Fahrt zum Cajas Nationalpark, wo etwa 200 Lagunen auf einer Höhe von 3.150 m bis 4.450 m verteilt sind. Nach einer kleinen Wanderung geht es weiter nach Guayaquil. Kurze Stadtrundfahrt am Abend. *Frühstück*

Tag 10: Guayaquil – Galápagos (Flug) – Baltra oder San Cristóbal

Transfer zum Flughafen und Flug auf die Galápagos Inseln. Hier beginnt Ihre einzigartige Kreuzfahrt. Sie brauchen nur

noch wählen, ob Sie die Route von Baltra (Santa Cruz) nach San Cristóbal, oder umgekehrt nehmen. Einschiffung, Begrüßung und erster Ausflug. Abendessen und Besprechung der nächsten Tage. *Frühstück, Mittag- & Abendessen*

ROUTE 1:

Mit der M/V Santa Cruz von Baltra nach San Cristóbal

Tag 11: Insel Santiago/San Salvador

Fahrt zur Buccaneer Bucht mit den beeindruckenden 50 m hohen Tuffsteinklippen. Weiterfahrt nach Puerto Egas, wo Sie Seevögel, Seelöwen, Leguane, Austernfänger und rote Klippenkrabben sehen werden. Zeit zum Schwimmen und Schnorcheln.

Tag 12: Inseln Rábida und Bartolomé

Auf der „roten Insel“ Rabida erleben Sie Flamingos und die wohl verschiedenartigsten vulkanischen Felsformationen des Archipels. Weiterfahrt zur Insel Bartolomé und Wanderung zum Gipfel des Vulkankraters. Von hier aus haben Sie einen wundervollen Blick über die nahe gelegenen Inseln und den Pinnacle Rock.

Tag 13: Insel Genovesa

Die kleine Insel besticht durch ihre ungewöhnliche Vogelwelt mit Rotfußstörpeln, Darwin-Finken und Rotschnabel-Tropikvögel.

Tag 14: Insel San Cristóbal – Guayaquil (Flug)

Heute sehen Sie Riesenschildkröten in ihrer natürlichen Umgebung. Ausschiffung und Flug nach Guayaquil.

Tag 15: Guayaquil – Heimflug

Heute endet Ihre Reise mit dem Transfer zum Flughafen und Ihrem Heimflug.

Galápagos, MC Seaman Journey



ROUTE 2:

Mit der „M/C Seaman Journey Yacht“ von San Cristóbal nach Baltra

Tag 11: Insel San Cristóbal

Im „Galapaguera Natural“ besuchen Sie die Galápagos-Schildkröten in ihrer natürlichen Umgebung, bevor es am Nachmittag zum Cerro Brujo Vulkanberg mit seinem schönen, weißen Sandstrand geht. Hier können Sie schwimmen, schnorcheln oder Seelöwen beobachten.

Tag 12: Insel Española

In Punta Suarez können Sie einem Pfad aus Lavasteinen folgen, auf dem Blaufußstörpel ihre Nester haben, Leguane sich in der Sonne wärmen und die einzige Kolonie von Galápagos-salbatrossen lebt.

Tag 13: Insel Floreana

Am Cormorant Point erwartet Sie ein grüner Strand aus Olivinkristallen, an dem Schnorchelfreunde wahre Freude haben werden. Der Artenreichtum ist beeindruckend. Auf Floreana gibt es eine ganz besondere Post, das Post-Fass. Hier können Sie Briefe und Karten auch ohne Briefmarke „aufgeben“.

Reisen - individuell und mit bester Beratung



Cuicocha Kratersee, Ecuador



Quito, Ecuador (Bild oben); Cotopaxi Vulkan, Ecuador (Bild unten)

Tag 14: Inseln Santa Cruz und Baltra - Guayaquil (Flug)

Auf Santa Cruz besuchen Sie die Charles Darwin Forschungsstation, die die Regierung Ecuadors und Reiseagenturen betreibt, um die Auswirkungen des Tourismus auf den Inseln zu minimieren. Des Weiteren ist die Station auch eine Zucht- und Aufzuchtstätte für Landschildkröten. Ausschiffung und Flug nach Guayaquil.

Tag 15: Guayaquil – Heimflug

Heute endet Ihre Reise mit dem Transfer zum Flughafen und Ihrem Heimflug.

Leistungen:

Linienflug mit Lufthansa ab vielen dt. Flughäfen sowie Flüge an/ab Galápagos mit Tame, LAN oder Avianca inkl. Steuern, Transfers und Transport im Zielgebiet in klimatisierten Fahrzeugen (Größe je nach Teilnehmerzahl), 9 Nächte in 3-Sterne Hotels/Haciendas während der Rundreise, Verpflegung, Eintritte & Ausflüge wie beschrieben, lokale deutschsprachige Reiseleitung, Zugfahrt Teufelsnase, 4 Nächte Galápagos-Kreuzfahrt auf dem gewählten Schiff (Standard Außenkabine, 2 getrennte Betten, Hauptdeck) inkl. Vollpension, Transfers auf Galápagos, geführte Touren auf den Inseln (deutsch- od. englisch), Schnorchelausrüstung.

Nicht enthalten:

Galápagos-Nationalpark-Eintritt (ca. 100 USD p.Pers.), höherwertigere Hotel- oder Kabinenkategorien, optionale Ausflüge, weitere Mahlzeiten & Getränke, Trinkgelder.



Lufthansa



Galápagos, MV Santa Cruz

Galápagos, Bartolomé Island



Galápagos



Quito - Convento de San Francisco, Ecuador

Reiseinformationen

Rundreise inkl. Flüge & Kreuzfahrt

ab € 5.099 p. Pers. im DZ

REISE ABC BOLIVIEN / PERU

Das Herz der Anden und die Wiege des Inka-Reichs

Bolivien das „Tibet Südamerikas“ liegt eingebettet zwischen Peru, Paraguay, Argentinien, Brasilien und Chile. Bolivien ist neben Paraguay der einzige Binnenstaat und das fünftgrößte Land Südamerikas. Seine Natur ist außergewöhnlich schön und vielseitig.

Schneebedeckte Berggipfel, tropisches Tiefland, dampfender Regenwald im Amazonasbecken und trockenes Andenhochland. Entdecken Sie den einzigartigen kulturellen und natürlichen Reichtum sowie die alten Traditionen Boliviens.

Klima

Bolivien ist ein Andenstaat, große Flächen des Landes liegen auf 1.500 m ü.d.M. und die höchsten Gipfel der Anden reichen bis auf 6.500 Meter hinauf. Dementsprechend hängt das jeweilige Klima von der Höhenlage ab. In den hohen Anden herrscht ganzjähriges Hochgebirgsklima mit Schnee. Auf dem stark besiedelten Altiplano ist das Klima kühl gemäßigt mit Trockenzeit (Mai–Oktober) und Regenzeit (Dezember–März). Die Tiefebene im Norden hingegen besitzt tropisches Klima mit viel Regen und ganzjährigen Temperaturen um die 30°C.

Beste Reisezeit:

beste Reisezeit: Mai bis Oktober, da angenehme Temperaturen und wenig Regen

Regenzeit: November–April

Heißesten Monate: Juli und August

Einreise

Deutsche, österreichische und Schweizer Staatsbürger zur Einreise einen noch mindestens 6 Monate gültigen Reisepass und ein Rück- bzw. Weiterflugticket. Kein Visum bis zu einem Aufenthalt von max. 90 Tagen nötig. (Auswärtiges Amt, Stand 2014)

Ortszeit

MEZ: -5 Std. / MESZ: -6 Std.

Flugzeit

ab Deutschland ca. 12–15 Std. (kein Direktflug)

Zahlungsmittel

Die offizielle Währung ist der Boliviano (BOB). Für 1 Euro erhält man ca. 9,25 BOB (Stand 2014). Neben dem Boliviano wird auch der US-Dollar akzeptiert. Mit einer „Maestro“ EC-Karte kann man bei vielen Automaten Bargeld abheben. In größeren Städten wird die Zahlung mit Kreditkarte weitestgehend akzeptiert.

Gesundheit

Bei Reisen in die ausgewiesenen Gelbfieber-Endemiegebiete Boliviens, u.a. für das Tiefland östlich der Anden ist prinzipiell eine rechtzeitige Impfung zu empfehlen, d.h. 10 Tage vor Einreise. Bei Weiterreise in ein Drittland kann die Impfung verlangt werden. Das Auswärtige Amt empfiehlt außerdem Standardimpfungen gegen Hepatitis A & B, Tetanus, Diphtherie und Keuchhusten auffrischen zu lassen. Da in Bolivien ganzjährig Malariarisiko besteht sollten Reisende vorab einen Tropen- bzw. Reisemediziner aufzusuchen. Aufgrund der Höhenlage kann es nach Ankunft in den ersten Tagen zu Symptomen der Höhenkrankheit kommen. Die medizinische Versorgung ist vielfach technisch, apparativ und hygienisch problematisch. Ein ausreichender, weltweit gültiger Krankenversicherungsschutz und eine zuverlässige Reiserückholversicherung werden dringend empfohlen. (Auswärtiges Amt, Stand 2014)



BOLIVIEN	Januar	Februar	März	April	Mai	Juni	Juli	August	Sept.	Oktober	Nov.	Dez.
La Paz												
Sonnenstunden am Tag	6	6	5	6	7	8	8	7	7	6	6	6
Regentage im Monat	19	16	14	7	3	1	2	3	7	9	9	15
Maximaltemperatur	12	12	13	14	14	13	13	13	14	15	15	14
Minimaltemperatur	4	4	4	2	0	-2	-3	-2	1	2	2	5

Verkehrsmittel

Das Land ist verkehrsmäßig noch wenig erschlossen und es gibt nur ein paar asphaltierte Straßen. Verbindungswegen wie Schotterpisten, Feldwege und Brücken sind während der Regenzeit oft tagelang nicht passierbar. Das Eisenbahnnetz, das nur einen geringen Teil des Landes abdeckt, ist für längere Strecken nur bedingt geeignet. Der Bus ist das meistgenutzte Verkehrsmittel der Einheimischen. Busse fahren zwischen allen Städten in ganz Bolivien, benötigen dafür aber auch ihre Zeit.

Kommunikation/Internet

Nahezu in jedem kleinen Dorf gibt es ein Internetcafé oder zumindest eine Telefonzelle mit Faxgerät. Mobiltelefone funktionieren in den Großstädten mittlerweile sehr gut (Tri-Band!). Straßenhändler (gelbe Weste!) bieten außerdem Telefonate mit ihrem Mobiltelefon an. Wenn Sie viel telefonieren, kaufen Sie sich am besten eine Prepaid-SIM-Karte oder ein Prepaid-Handy vor Ort.

Strom: 220 V Wechselstrom wie in Deutschland. Auf dem Land gibt es manchmal noch 110 V Steckdosen. Lieber einen Adapter mitführen!

Trinkgelder

Normalerweise ist in Restaurants das Trinkgeld schon inklusive, bei gutem Service können Sie jedoch eine Kleinigkeit geben. Einheimische Reiseleiter und Fahrer erwarten in der Regel eine kleine Aufmerksamkeit, z.B. 1 USD pro Pers./Tag.

Was kostet wie viel?

Softdrink ca. 0,70 € / Bier ca. 1,50 € / Tee, Kaffee ca. 0,50 € / Mittag- & Abendessen im Lokal ca. 5–8 €.

(Stand 2014)

Gut zu wissen

- Protestveranstaltungen und Menschenansammlungen sollten Sie vermeiden
- Niemals Einheimische, insbesondere Angehörige indianischer Volksgruppen, ohne ausdrückliche Erlaubnis fotografieren!
- Die Landbevölkerung nennt sich „Campesinos“, das Wort Indio wird nicht benutzt, da es negativ geprägt ist.
- Bolivien ist eines der ärmsten Länder Südamerikas

Laguna Verde



Reisen - individuell und mit bester Beratung

Peru, ein Land für Naturliebhaber und Entdecker. Faszinierende Wüsten im Süden, Traumstrände im Norden, Gletscher in eisigen Höhen und die geheimnisvollen Kultstätten der alten Inkas machen Peru zu einem vielseitigen Reiseland. Lassen Sie sich begeistern von den mächtigen Anden, der versunkenen Ruinenstadt Machu Picchu, dem faszinierenden Titicaca-See oder dem tropischen Amazonas-Gebiet.

Klima

Die Jahreszeiten in Peru sind den europäischen entgegengesetzt. Die erhebliche Nord-Süd-Ausdehnung, die lange Küstenlinie am Pazifik sowie die großen Höhenunterschiede der Anden sorgen für sehr unterschiedliche klimatische Bedingungen.

Pazifikküste: sehr trockenes Klima im Süden (20°C–30°C), nach Norden hin, nehmen die Niederschläge zu

Lima: gemäßigtes Klima, 20°C–26°C (Februar) und 13°C–7°C (August)

Anden: kühles, trockenes Bergklima, variiert je nach Höhenlage (0°C–25°C)

Tiefland & Amazonas: tropisch, warmes Klima mit ca. 25°C und Niederschlägen.

Beste Reisezeit:

südliche Pazifikküste: Dezember–April

Anden: Mai–September, viel Sonne und wenig Regen

Tiefland & Amazonas: Mai–September, da selten Regen

Einreise

EU-Staatsbürger (auch Kinder) benötigen einen noch mindestens 6 Monate gültigen Reisepass und ein gültiges Rück- bzw. Weiterflugticket. Kein Visum bis zu einem Aufenthalt von max. 183 Tagen nötig. (Auswärtiges Amt, Stand 2014)

Ortszeit

MEZ: -6 Std. / MESZ: -7 Std.

Flugzeit

ab Deutschland ca. 16 Std. (mit Stopp)

Zahlungsmittel

Die offizielle Währung ist der Nuevo Sol (PEN) = 100 Centives.

Für 1 € erhält man ca. 3,76 PEN (Stand 2014). Barabhebung von PEN oder US-Dollar an Geldautomaten ist grundsätzlich mit Kreditkarte (PIN nötig) möglich. Vielerorts können Sie mit US-Dollar bezahlen. Euro-Scheine können Sie in größeren Städten in den Wechselstuben umtauschen.

Gesundheit

Eine Impfpflicht gegen Gelbfieber besteht derzeit nicht, wird jedoch vom Auswärtigen Amt empfohlen, da Peru Gelbfiebergebiete (z.B. Amazonas-Gebiet) besitzt. Außerdem sollten Sie Standardimpfungen gegen Hepatitis A & B, Tetanus, Diphtherie und Keuchhusten auffrischen lassen und vorab einen Tropen- bzw. Reisemediziner aufzusuchen. Aufgrund der Höhenlage kann es in den ersten Tagen zu Symptomen der Höhenkrankheit kommen. Die medizinische Versorgung in größeren Städten ist meist mit der europäischen zu vergleichen. Ein gültiger Krankenversicherungsschutz ist dringend notwendig. (Auswärtiges Amt, Stand 2014)

Verkehrsmittel

Die Straßen rund um die Ballungsgebiete sind sehr gut ausgebaut, der Zustand verschlechtert sich in den ländlichen Regionen. Peru verfügt über ein gut ausgebautes Busnetz.



Arequipa und Colca Canyon

PERU Lima	Januar	Februar	März	April	Mai	Juni	Juli	August	Sept.	Oktober	Nov.	Dez.
Sonnenstunden am Tag	6	7	7	7	3	1	1	2	1	3	4	5
Regentage im Monat	1	0	0	0	1	1	1	2	1	0	0	0
Maximaltemperatur	25	26	26	24	21	18	17	17	17	19	20	22
Minimaltemperatur	20	20	19	18	16	14	14	14	13	14	16	17

PERU Cusco	Januar	Februar	März	April	Mai	Juni	Juli	August	Sept.	Oktober	Nov.	Dez.
Sonnenstunden am Tag	5	4	6	6	7	8	8	8	7	7	7	5
Regentage im Monat	19	15	13	9	2	1	1	2	5	19	13	16
Maximaltemperatur	19	19	19	20	20	19	20	20	20	21	21	21
Minimaltemperatur	7	7	6	5	3	1	0	2	5	6	6	7

Taxometer gibt es nicht, der Preis ist abhängig vom Verhandlungsgeschick. Mietwagen lohnen sich meist nur für Nahziele. Unterschätzen Sie keineswegs die weiten Entfernungen und planen Sie ggf. einen Inlandsflug ein.

Kommunikation/Internet

Die großen Telefongesellschaften verkaufen Telefonkarten für öffentliche Telefone. Handys funktionieren nur, wenn sie die Triband-Technologie besitzen. Sollte Ihr Handy dies unterstützen, kaufen Sie sich am besten eine peruanische Prepaidkarte. Internetcafés sind stark verbreitet, WLAN Zonen gibt es auf Flughäfen, in Shoppingcentern, Cafés, Restaurants und Hotels.

Strom: 220V Wechselstrom. US-Adapter mitnehmen!

Trinkgelder

von 10% sind in guten Restaurants & Hotels üblich. In einfacheren Einrichtungen bleibt es dem Gast überlassen. Trinkgelder bei Taxifahrten sind nicht üblich.

Was kostet wie viel?

Kaffee ca. 1,60 € / Ceviche (Portion) ca. 2,80 € / Bier (Laden) ca. 0,80 € / Taxi Lima – Airport ca. 8–10 €. (Stand 2014)

Gut zu wissen

- Peruaner nehmen es nicht so genau mit der Pünktlichkeit
- meiden Sie nächtliche Überlandbusfahrten
- bringen Sie ein Gastgeschenk mit (nicht zu klein), wenn Sie privat eingeladen werden
- in peruanischen Wohnungen lässt man die Schuhe an

Cuzco, Plaza de Armas



REISELAND PERU

Das Herz der Anden und die Wiege des Inka-Reichs



Höhepunkte Peru

Gruppenreise – 9 Tage / 8 Nächte



Peru – Das „Königreich der Sonne“ ist ein Land antiker Kulturen, in dem der traditionelle Lebensstil der indigen Bevölkerung an vielen Orten überdauert hat. Mit seinen abwechslungsreichen landschaftlichen Kontrasten lädt es den Besucher ein die Küste, das Hochland und den Urwald zu besuchen. Neben der „verlorenen Stadt der Inka“ Machu Picchu und den beeindruckenden Inkaruinen um Cuzco bietet Peru mit den berühmten Nazca-Linien, dem Titicacasee, dem Colca Canyon und dem archäologisch hochinteressanten Norden des Landes weitere kulturelle und landschaftliche Höhepunkte.

Diese Reise findet an festen Terminen statt, die Sie unserer Internetseite www.meso-berlin.de entnehmen oder bei uns erfragen können.

✈	Lima (Peru) – La Paz
	inkl. Flug mit KLM
🏨	Mittelklassehotels
	lokale deutschsprachige Reiseleitung
	Durchführung ab 2 Teilnehmern

Tag 1: Ankunft in Lima

Am Flughafen werden Sie empfangen und zu Ihrem Hotel gebracht. Der restliche Tag steht zur freien Verfügung.

Tag 2: Lima – Cuzco (Flug) – Ollantaytambo – Yucay

Sie fliegen nach Cuzco, in die alte Hauptstadt des Inkareiches. Nach Ihrer Ankunft werden Sie zu Ihrem Hotel nach Yucay ins Urubambatal gebracht. Unterwegs besuchen Sie die Stadt Pisac mit einem der farbenprächtigsten Märkte Perus. Hier haben Sie Zeit um die Handwerkskunst zu bestaunen und das ein oder andere Schnäppchen zu schlagen. Anschließend geht es weiter nach Ollantaytambo, zu einer der bedeutendsten Ruinen der Inkazeit und wieder zurück nach Yucay. *Frühstück*

Tag 3: Yucay – Machu Picchu – Cuzco

Am Morgen fahren Sie zur Bahnstation nach Ollantaytambo, wo eine wunderschöne Zugfahrt durch die fruchtbare Ebene des Urubamba-Tals nach Aguas Calientes beginnt. Nach Ankunft geht es mit Shuttle-Bussen die Serpentinstraße hinauf zur Ruinenstadt. Es folgt eine ca. 2-stündige geführte Besichtigung, bevor es wieder zur Bahnstation Aguas Calientes und mit dem Zug zurück nach Ollantaytambo geht. Anschließend Transfer zu Ihrem Hotel nach Cuzco. *Frühstück*

Tag 4: Cuzco

Am Vormittag beginnt Ihre halbtägige Stadtrundfahrt. Cuzco ist das indianische Zentrum der Anden und Hauptstadt eines Menschenschlages, der sich in Jahrtausenden körperlich perfekt auf die Lebensbedingungen in den sauerstoffarmen Höhen eingestellt hat. Sie besuchen den Plaza de Armas mit seiner Kathedrale, sehen wunderschöne Bauten im Kolonialstil und den Korikancha, den alten Sonnentempel der Inka. Dann geht es hinaus aus der Stadt zur Festungsrinne von Sacsayhuaman, wo Sie einen einmaligen Panoramablick über die Stadt genießen werden. Der Nachmittag steht zur freien Verfügung. *Frühstück*

Tag 5: Cuzco – Puno

Heute steht eine ganztägige Busfahrt von Cuzco nach Puno auf dem Programm. Durch das peruanische Hochland und entlang schneebedeckter Berggipfel geht es bis auf über 4.300m Höhe und wieder bergab nach Puno, das direkt am Titicacasee liegt. *Frühstück & Mittagessen*

Tag 6: Puno

Mit dem Boot fahren Sie zu den Uros Inseln auf dem Titicacasee. Die Uros sind die eigentlichen Einwohner des Sees und leben auf ca. 40 schwimmenden Inseln, die aus Schilfrohr erbaut sind. Anschließend geht die Fahrt weiter zur Insel Taquile, wo die Menschen farbenprächtige, traditionelle Kleider tragen, die sie selbst anfertigen. Übernachtung in Puno. *Frühstück & Mittagessen*

Tag 7: Puno – Lima

Transfer zum Flughafen von Juliaca, Flug nach Lima und Fahrt zum Hotel. Anschließend unternehmen Sie eine Stadtrundfahrt, sehen den Plaza de Armas mit seinem Regierungspalast, dem Rathaus, dem erzbischöflichen Palais und die Kathedrale. Weiterhin besichtigen Sie das Kloster San Francisco mit der größten Sammlung religiöser Kunstgegenstände Amerikas und seine Katakomben. Entlang der modernen Wohnviertel San Isidro und Miraflores fahren Sie weiter bis zur Pazifikküste. Hier besuchen Sie das Rafael Larco Herrera Museum mit der weltweit größten Privatsammlung präkolumbischer Kunst. Übernachtung in Lima. *Frühstück*

Tag 8: Lima

Der heutige Tag steht Ihnen für eigene Erkundungen zur Verfügung. *Frühstück*

Tag 9: Lima – Heimflug oder Anschlussprogramm

Heute endet Ihre Reise mit dem Transfer zum Flughafen und dem Heimflug. Wir empfehlen Ihnen ein Anschluss- oder Vorprogramm. *Frühstück*

Leistungen:

Linienflug mit KLM ab Deutschland sowie alle Inlandsflüge voraus. Mit LAN inkl. Steuern, Transfers und Transport während der Rundreise in klimatisierten Fahrzeugen (Größe je nach Teilnehmerzahl). 8 Nächte in Mittelklassehotels, Verpflegung wie beschrieben, lokale deutschsprachige Reiseleitung, Eintritte lt. Reiseverlauf.

Nicht enthalten: fakultative Ausflüge, weitere Mahlzeiten & Getränke, Trinkgelder.

Kombinieren Sie diese Rundreise vorab oder im Anschluss mit folgenden Kurzprogrammen:

Arequipa & Colca Canyon – 4 Tage / 3 Nächte

Tag 1: Arequipa

Nach Ankunft in Arequipa, Transfer zu Ihrem Hotel und Stadtrundfahrt mit Besuch des eindrucksvollen Klosters Santa Catalina. Die „weiße Stadt“ mit ihren historischen Gebäuden ist umgeben von den eindrucksvollen Vulkanen Misti und Chachani.

Tag 2: Arequipa – Colca Canyon

Heute fahren Sie zum zweittiefsten Canyon der Welt (3.176 m tief). Auf dem Weg dorthin sind jedoch noch viele Höhenmeter, über Pampas, wüstenähnliche Landschaften und über grünes Hochland, zu überwinden. Lamas und Alpakaerden werden Ihre Route kreuzen. Nach einer Mittagsrast, begeben Sie sich auf den Weg zum höchstgelegenen Punkt der Reise, den Patapama Pass (4.910 m ü.N.N.).

Tag 3: Colca Canyon – Arequipa

Über ca. 30 km Schotterpiste geht es heute zum „Mirador Cruz del Condor“. Dieser Aussichtspunkt ist wohl der Beste, um den größten flugfähigen Vogel der Welt, den Kondor zu beobachten. Anschließend fahren Sie wieder zurück zu Ihrem Hotel. Fotostopps an herrlichen Aussichtspunkten sind eingeplant.

Tag 4: Arequipa – Ende

Transfer vom Hotel zum Flughafen.

Reisen - individuell und mit bester Beratung



Lima, Peru



Machu Picchu (Bild oben); Amazonas (Bild unten)

Regenwald Manu Nationalpark – 4 Tage / 3 Nächte

Tag 1: Puerto Maldonado – Sandoval Lake Lodge

Am Flughafen in Puerto Maldonado werden Sie abgeholt und durch die Stadt zum Madre de Dios Fluss gebracht. Ab hier unternehmen Sie eine ca. 35-minütige Bootsfahrt im motorisierten Kanu bis zu einem kleinen Pfad. An diesem Punkt beginnt Ihre Wanderung durch Gestrüpp und Büsche des Regenwaldes. Weiter geht es mit dem Kanu zum Sandoval See und anschließend mit dem Katamaran bis zu Ihrer Lodge. Nach dem Mittagessen erkunden Sie das Westufer des Sees mit einem Boot. Lassen Sie sich von bis zu 800 prachtvollen Rotbauch- und Gelbbrustaras (Papageien) verzaubern, die sonst nur in einigen lokalen Teilen des Amazonas gefunden werden können. Am Abend geht es erneut hinaus auf den See, um den Mohrenkaiman zu entdecken. Zum Abendessen kehren Sie zurück in die Lodge. *Mittag- & Abendessen*

Tag 2: Sandoval Lake Lodge

Noch vor dem Sonnenaufgang werden Sie am Seeufer, dem Riesenotter begegnen, der gerade zu dieser Tageszeit am aktivsten ist. Nach diesem Ausflug kehren Sie für Ihr Frühstück zurück zur Lodge. Danach geht es in die kühleren Schichten des Regenwaldes, um turmhohe, wilde Paranussbäume zu sehen und zu lernen, wie man die leckeren Früchte des Baumes öffnet. Rückkehr zur Lodge und Mittagessen. Anschließend haben Sie die Möglichkeit bei einer Regenwaldexpedition den braunen Kapuziner- oder den Totenkopffaffen, zu sehen. *Frühstück, Mittag- & Abendessen*

Tag 3: Sandoval Lake Lodge

Nach dem Frühstück geht es über den See hinein in den Mauritia Palmenwald. Hier haben Sie einen fantastischen Blick auf die unzähligen Aras, Papageien und Sittiche, die in den toten Palmen leben. Später erkunden Sie den Primärwald mit seinen alten Regenwaldbäumen und Lianen. Nach dem Mittagessen können Sie sich entspannen. Am Abend geht es wieder hinaus auf den See, um auf der östlichen Seite einen unvergesslichen Sonnenuntergang zu erleben. *Frühstück, Mittag- & Abendessen*



Tag 4: Sandoval Lake Lodge – Puerto Maldonado

Nach einem zeitigen Frühstück geht es auf eine letzte Ruderfahrt zur westlichen Seite des Sees, um Ihren letzten Tag mit der Begegnung der Riesenotter zu verschönern. Danach geht es wieder zurück über den Madre de Dios Fluss nach Puerto Maldonado, wo Sie Ihren Flug nach Cusco oder Lima antreten. *Frühstück*

Ballestas Islands & Paracas – 3 Tage / 2 Nächte

Tag 1: Lima – Paracas

Morgendlicher Transfer zur Busstation und Fahrt mit dem öffentlichen Bus von Lima nach Paracas. Hier werden Sie bereits erwartet und zu Ihrem Hotel gebracht. Später geht es zum kleinen Flughafen von Pisco, von wo Sie Ihren Flug über die berühmten Nazca-Linien starten (ca. 90 Minuten). Diese Linien sind in die steinige Wüste eingeritzt worden und zeigen neben geometrischen Figuren, auch Bilder von Hunden, Affen, Vögeln, Spinnen oder Bäumen. Ihr Ursprung ist bis heute nicht geklärt. Nach Ende des Überflugs geht es zurück in Ihr Hotel.

Tag 2: Paracas

Am Morgen unternehmen Sie einen Bootsausflug zu den nahe gelegenen Ballestas Inseln. Hier können Sie Seelöwen, Pelikane und Seevögel beobachten. Danach erwartet Sie eine geführte Tour durch das Paracas Nationalreservat. Zum Abschluss besuchen Sie den Obelisken „Obelisco de Independencia“, der ein Geschenk zum 150. Geburtstag der peruanischen Unabhängigkeit war.

Tag 3: Paracas – Lima

Transfer zur Busstation und Fahrt mit dem öffentlichen Bus nach Lima. Nach ihrer Ankunft am späten Nachmittag werden Sie zu Ihrem in Lima gebuchten Hotel oder zum Flughafen gebracht.



Reiseinformationen

Rundreise inkl. Flug

ab € 2.649 p. Pers. im DZ

Programm Arequipa & Colca Canyon (Gruppe - englischsprachig) – 4 Tage / 3 Nächte

ab € 365 p. Pers. im DZ

Programm Arequipa & Colca Canyon (privat - deutschsprachig) – 4 Tage / 3 Nächte

ab € 495 p. Pers. im DZ

Programm Regenwald (Gruppe englisch) 4 Tage / 3 Nächte

ab € 515 p. Pers. im DZ

Programm Ballestas Islands & Paracas (Gruppe englisch) – 3 Tage / 2 Nächte

ab € 425 p. Pers. im DZ

REISELAND BOLIVIEN UND PERU

Das Herz der Anden und die Wiege des Inka-Reichs



Höhepunkte von Bolivien und Peru

Privatrundreise – 13 Tage / 12 Nächte



Tauchen Sie ein in die Schönheiten dieser beiden Andenländer! Entdecken Sie Kultur und Geschichte, erfahren Sie die Herzlichkeit der Einwohner und erfreuen Sie sich an beeindruckenden Landschaften. Lima, Cuzco, die verborgene Stadt Machu Picchu, die Schilfinseln des Titicacasees und der mysteriöse Salzsee Uyuni sind die Highlights dieser Reise.

- ✈ Lima (Peru) – La Paz (Bolivien)
- inkl. Flug mit KLM
- 🏨 Mittelklassehotels
- 🗺 lokale deutschsprachige Reiseleitung
- 👥 Durchführung ab 2 Teilnehmern

Tag 1: Flug nach Lima (Peru) - Ankunft

Am Morgen fliegen Sie über Amsterdam nach Lima, werden vom Flughafen abgeholt und zu Ihrem Hotel gebracht.

Tag 2: Lima

Am Vormittag unternehmen Sie eine Stadtrundfahrt durch die modernen Viertel Miraflores und San Isidro sowie durch das historische Zentrum der Stadt, das von der UNESCO zum Weltkulturerbe ernannt wurde. Nutzen Sie den freien Nachmittag für eigene Erkundungen. *Frühstück*

Tag 3: Lima – Cuzco (Flug)

Gegen Mittag werden Sie zum Flughafen gebracht und fliegen nach Cuzco. Abholung und Transfer zu Ihrem Hotel. Nutzen Sie den Nachmittag für einen ersten Spaziergang durch Cuzco. *Frühstück*

Tag 4: Cuzco

Nach dem Frühstück unternehmen Sie eine halbtägige Stadtrundfahrt in der ehemaligen Hauptstadt des Inkareiches. Sie sehen Reste alter Inkatempel, die Kathedrale und die bekannte „Iglesia de la Compañía“ sowie die Ruinenanlagen von Coricancha und Sacsayhuaman. Der Nachmittag steht zur freien Verfügung. Besuchen Sie z.B. das Künstlerquartier San Blas. *Frühstück*

Tag 5: Cuzco – Urubamba Tal – Ollantaytambo – Cuzco

Heute erwartet Sie eine Ganztagestour ins Urubamba Tal, wo Sie den farbenprächtigen Indiomarkt von Pisac oder Chinchero besuchen. Am Nachmittag geht die Fahrt weiter nach Ollantaytambo mit Besichtigung der Ruinen. *Frühstück*

Tag 6: Cuzco – Machu Picchu – Cuzco

Heute verbringen Sie den Tag in Machu Picchu, der „verborgenen Stadt der Inka“. Sie werden zur Zugstation gebracht und es folgt eine Zugfahrt durch das Urubamba Tal nach Aguas Calientes. Mit dem Bus überwinden Sie die Serpentinstraße bis zum Eingang der Zitadelle. Machu Picchu, die Stadt in den Wolken, wurde auf einem Berg in den Anden in

2.350 Meter Höhe errichtet und gehört zu den beliebtesten Touristenzielen. Rückfahrt mit dem Zug nach Poroy/Ollantaytambo und Transfer zu Ihrem Hotel in Cuzco. *Frühstück*

Tag 7: Cuzco – Puno

Heute reisen Sie mit dem Bus von Cuzco, durch die beeindruckende Hochebene Altiplano, nach Puno. Genießen Sie den Anblick von schneebedeckten Bergen, kleinen Dörfern, Lamas und Vicuñas. Unterwegs besichtigen Sie die Barockkirche in Andahuaylillas, passieren die La Raya Pass auf über 4.300m und erkunden den Viracocha Tempel in Raqchi. Das Mittagessen erwartet Sie unterwegs in einem landestypischen Restaurant und gegen Abend erreichen Sie Puno. *Frühstück & Mittagessen*

Tag 8: Puno – Titicacasee

Überlandfahrt von Puno nach Juliaca zu den Ufern des Titicacasees. Ab hier erwartet Sie eine Fahrt mit dem Tragflügelboot zur Mondinsel, wo Sie die Überreste des Sonnenjungfrentempels „Inka Uyu“ sehen werden. Weiterfahrt zur Sonneninsel, um den Sonnentempel zu besichtigen und anschließende Wanderung in Begleitung von Lamas zum Hotel. Mittagessen und Freizeit. *Frühstück, Mittag- & Abendessen*

Tag 9: Titicacasee (Peru – Bolivien)

Am Morgen haben Sie Freizeit, bevor Sie gegen Mittag die originalen Inkastufen zur Heiligen Quelle herabsteigen, die ewige Jugend und Glück versprechen soll. Nach dem Mittagessen im archäologischen Restaurant Uma Kollu geht es mit dem Tragflügelboot nach Copacabana. Hier angekommen besuchen Sie die Kathedrale und die indianische Jungfrau. Überlandfahrt nach Huatajata und Besuch des Ökodorfes „Wurzeln der Anden“, inklusive Altiplano Museum, dem Handarbeiterviertel und den Begräbnistürmen der Urus-Chipayas. Hier haben Sie Gelegenheit die Limachi Familie, die Erbauer der Schilfboote, kennenzulernen. Abends entführen wir Sie in die mystische Welt der Kallawayá Naturheiler. Im Sternens Observatorium Alajpacha lernen Sie etwas

Salar de Uyuni, Bolivien



La Paz, Bolivien



Reisen - individuell und mit bester Beratung



Lima, Peru



Zugfahrt zum Machu Picchu (Bild unten)

über die Weltanschauung des Volkes der Aymara und betrachten die Konstellationen der Sterne der südlichen Hemisphäre. Übernachtung in Huatajata. *Frühstück*

Tag 10: Titicacasee – La Paz

Sie fahren nach La Paz, wo Sie am Nachmittag eine Stadtrundfahrt genießen. Die indigenen, kolonialen und modernen Gegenden, die klassischen bunten Märkte, der Hexenmarkt und atemberaubende Landschaften, werden alle vom Hausberg „Illimani“ umrahmt. Ebenfalls steht ein Besuch des Mondtals auf dem Programm. Hier findet man Tonablagerungen, die der Oberfläche des Mondes ähneln. Übernachtung in La Paz. *Frühstück*

Tag 11: La Paz – Salzsee Uyuni

Fahrt von La Paz nach Oruro, Mittagessen und Weiterfahrt nach Jirira. Hier übernachten Sie in komfortablen Zelten am Ufer des Salzsees Uyuni. *Frühstück, Mittag- & Abendessen*

Tag 12: Salzsee Uyuni – La Paz

Am Morgen beginnt Ihr Ausflug auf den größten Salzsee der Welt. Mit seinen surrealistischen Fünfecken aus kristallinem Salz, dem klaren Himmel, den bunten Lagunen, den Kakteen und Flamingos ist er ein unvergleichbarer Ort. Zu Mittag essen Sie auf der „Isla Pescado“, eine Oase inmitten des Salzsees. Am frühen Nachmittag geht es zurück nach La Paz. *Frühstück & Mittagessen*

Tag 13: La Paz – Heimflug

Transfer zum Flughafen und Heimflug. *Frühstück*

Leistungen:

Linienflug mit KLM ab vielen dt. Flughäfen sowie Inlandsflug Lima-Cuzco inkl. Steuern, Transfers und Transport während der Rundreise in klimatisierten Fahrzeugen. 12 Nächte in Mittelklassehotels, Verpflegung wie beschrieben, lokale deutschsprachige Reiseleitung, Eintritte lt. Reiseverlauf.

Nicht enthalten: fakultative Ausflüge, weitere Mahlzeiten & Getränke, Trinkgelder.

Cuzco Plaza de Armas, Peru



Machu Picchu, Peru



Reiseinformationen

Gesamtpaket inkl. Flug

ab € 3.655 p. Pers. im DZ

REISE ABC BRASILIEN

Samba, Karneval & volle Lebensfreude

Nur wenige Länder bieten dem Touristen eine solche Vielfalt. **Brasilien** umfasst beinahe die Hälfte des südamerikanischen Kontinents und ist das fünftgrößte Land der Erde. Es warten gigantische Metropolen, Urwälder, unberührte Naturparadiese, grenzenlose Traumstrände und Menschen mit einer faszinierenden Lebensfreude auf Sie.

Klima

Die Jahreszeiten sind umgekehrt zu unseren. Das riesige Land hat drei Klimazonen: einen tropischen Norden, eine subtropische Mitte und einen Süden mit spürbarem jahreszeitlichem Wechsel.

Norden & Osten: tropisches Klima mit geringen Temperaturunterschieden.

Süden: subtropisch, gemäßigtes Klima mit deutlichen Temperaturunterschieden (Mai–September max. 20°C und November–März bis 30°C)

Nordostküste: ganzjährig ca. 30°C und windig.

Amazonas-Becken: ganzjährig Regen, während der Trockenzeit jedoch nur 1–2 Std./Tag.

Pantanal: Regenzeit Oktober–April mit heftigem Niederschlag.

Beste Reisezeit:

nördliche Küsten: Juli–Dezember, da weniger Regen

Amazonas: Juni–Oktober

Pantanal: Ende April–September

Südküste & Rio: Dezember–Februar / Mai–September

Einreise

Deutsche, österreichische und Schweizer Staatsangehörige (auch Kinder) benötigen einen noch mindestens 6 Monate gültigen Reisepass und ein gültiges Rück- bzw. Weiterflugticket. Kein Visum bis zu einem Aufenthalt von max. 90 Tagen

Olinda



Pantanal

BRASILIEN	Januar	Februar	März	April	Mai	Juni	Juli	August	Sept.	Oktober	Nov.	Dez.
Rio de Janeiro												
Sonnenstunden am Tag	7	7	7	7	7	6	6	7	5	5	6	6
Regentage im Monat	12	12	13	11	10	8	7	8	11	12	13	14
Maximaltemperatur	29	29	29	28	25	24	24	24	24	25	27	28
Minimaltemperatur	23	23	22	22	19	18	17	18	18	19	20	22

nötig. (Auswärtiges Amt, Stand 2014)

Ortszeit

Brasilien hat vier Zeitzonen. Zeitunterschied zur MEZ: -3 bis -5 Std. / MESZ: -5 bis -6 Std.

Flugzeit

ab Deutschland ca. 11 Std. (reine Flugzeit)

Zahlungsmittel

Die offizielle Währung ist der Real (BRL) = 100 Centavos. Für 1 Euro erhält man ca. 3 BRL (Stand Juli 2014). Kreditkarten werden so gut wie überall akzeptiert. Geldautomaten gibt es in allen größeren Städten. Bitte erkundigen Sie sich vorab bei Ihrem Kreditinstitut, ob Bargeldabhebungen in Brasilien zugelassen sind.

Gesundheit

Eine Impfpflicht gegen Gelbfieber besteht nicht, wird jedoch vom Auswärtigen Amt dringend empfohlen. Bei Weiterreise in ein Drittland kann die Impfung verlangt werden. Das Auswärtige Amt empfiehlt außerdem Standardimpfungen gegen Hepatitis A & B, Tetanus, Diphtherie und Keuchhusten auffrischen zu lassen und vorab einen Tropen- bzw. Reisemediziner aufzusuchen. Das medizinische Versorgungsangebot ist zumindest in den großen Städten auf westeuropäischen Standard. Auf dem Lande können teilweise schlechtere Bedingungen herrschen. Bei Ärzten müssen Behandlungen erst einmal selbst bezahlt werden. Auch im Krankenhaus sollte man die Kreditkarte dabei haben. Ein gültiger Krankenversicherungsschutz einschließlich Reiserückholversicherung ist dringend notwendig.

Verkehrsmittel

Das Straßennetz ist besonders um die Ballungsgebiete und an den Küsten hervorragend ausgebaut. Im Landesinneren ist es nicht so dicht und die Straßen sind weniger befahrbar. Unterschätzen Sie die weiten Distanzen der einzelnen Zielorte nicht. Das gängige Fortbewegungsmittel ist daher das Flugzeug. Mit dem Bus kommen Sie ebenfalls überall

Rio de Janeiro



Reisen - individuell und mit bester Beratung



Paraty, Mantimento



Praia (Bild oben)

hin, Bahnlinien gibt es dagegen kaum. Die Überlandbusse sind modern und je nach Klasse sehr bequem, besonders die Liegebusse. Mietwagen bekommen Sie an jedem Flughafen und in größeren Städten.

Kommunikation/Internet

Öffentliche Telefone sind in Brasilien kaum zu finden. Ihr eigenes Handy können Sie nur schwer benutzen, Sie benötigen einen brasilianischen Chip, welcher Ihnen nur mit einer brasilianischen Steuernummer verkauft werden kann. Deshalb lohnt es sich ein Handy mit Prepaidkarte zu kaufen. Internetcafés finden Sie fast überall, WLAN-Hotspots inzwischen auch in abgelegenen Gegenden.

Strom: 110 und 220V, Adapter erforderlich!

Trinkgelder

Viele Restaurants und Bars berechnen automatisch 10% Trinkgeld auf der Rechnung. Generell leben Kellner, Koffer-

träger und andere Dienstleister von Trinkgeld und freuen sich über jede „gorjeta“.

Was kostet wie viel?


Mineralwasser ca. 1 €/Bier (0,33 l) ca. 1,50 €/Taxi (ca. 10 km) ca. 11 €/Abendessen im Lokal ca. 20 €. (Stand 2014)

Gut zu wissen

- haben Sie unterwegs möglichst keine Wertsachen dabei
- Briefkästen gibt es kaum, bringen Sie Ihre Briefe lieber direkt zum Postamt
- mit einem Handschlag zur Begrüßung sind Sie auf der sicheren Seite
- zu einer Einladung sollten Sie lieber mit Verspätung erscheinen
- Nase putzen am Tisch und Benutzung von Zahnstochern sind nicht gern gesehen



Paraty, Vermelha



REISELAND BRASILIEN

Samba, Karneval & volle Lebensfreude



Brasilianisches Quartett

Geführte Gruppenreise – 15 Tage / 14 Nächte

Brasilien - die Unendlichkeit des Amazonas, herrliche Strände und heiße Rhythmen. Diese Reise verbindet die pulsierende Stadt Rio de Janeiro, die unvergesslichen Wasserfälle von Iguazú, Manaus und das Amazonasgebiet sowie die herrlichen Traumstrände von Salvador da Bahia.

Diese Reise findet an festen Terminen statt, die Sie unserer Internetseite www.meso-berlin.de entnehmen oder bei uns erfragen können.

- ✈ Salvador da Bahia – Iguazú – Rio de Janeiro
inkl. Flug mit TAP Air Portugal
- 🏨 Mittelklassehotels
- 👤 lokale deutschsprachige Reiseleitung
- 👥 min. 2 und max. 12 Teilnehmer

Tag 1: Ankunft in Salvador da Bahia

Ankunft in Salvador da Bahia und Transfer zum Hotel. Die Stadt der afro-brasilianischen Kulturen ist sowohl für ihre wunderschönen Badestrände als auch für die historische Altstadt bekannt. Mit ihren Barockkirchen und Klöstern zählt Salvador zu den eindrucksvollsten kolonialen Städten Brasiliens.

Tag 2: Salvador da Bahia entdecken

Bei einer Stadtrundfahrt besuchen Sie die alte "Oberstadt", mit ihrer kolonialen Architektur und dem herrlichen Blick über den Hafen, sowie die "Unterstadt". Ein Höhepunkt ist der Besuch des „Pelourinho“, des historischen Zentrums von Salvador (UNESCO-Weltkulturdenkmal). Der Nachmittag steht zur freien Verfügung und am Abend können Sie optional an der Show „Bahia by night“ inklusive Abendessen teilnehmen. *Frühstück*

Tag 3: Salvador da Bahia – Manaus (Flug) – Amazonas
Flughafentransfer und Flug nach Manaus. Nach Ankunft fahren Sie zum Pier, wo Ihr Dschungelausflug zur Amazon Ecopark Lodge, beginnt (ca. 30 Minuten). Der Amazon Ecopark besteht aus 21 Bungalows mit je 3 Zimmern (Klimaanlage, Ventilator, Bad & Warmwasser). Hier hat man viele Exemplare typischer Tierarten Amazoniens ausgesetzt, die zum

größten Teil aus Rettungsaktionen stammen. Ein besonderes Highlight ist der "Affen-Dschungel", wo Sie seltene, bedrohte Affenarten in freier Wildbahn beobachten können. Übernachtung im Ecopark. *Frühstück & Abendessen*

Tag 4: Amazonas erleben

Heute erleben Sie die Vielfalt von Flora und Fauna im Amazonasgebiet, auf diversen Ausflügen, zu Fuß und per Kanu. Übernachtung im Amazon Ecopark. *Frühstück, Mittag- & Abendessen*

Tag 5: Amazonas entdecken

Heute unternehmen Sie einen Ausflug zur Mündung des Rio Solimoes in den Rio Negro, wo sich die beiden Flüsse zum Amazonas vereinigen („Meeting of the waters“). Die gelben Wassermassen des Solimoes und die schwarzen Wassermassen des Negro fließen kilometerlang nebeneinander her ohne sich zu vermischen. *Frühstück, Mittag- & Abendessen*

Tag 6: Amazonas – Manaus – Iguazú (Flug)

Am Vormittag fahren Sie zurück nach Manaus, in die Hauptstadt des Bundesstaates Amazonas. Während einer Stadtrundfahrt sehen Sie das alte Manaus mit dem São-Sebastião Platz, den schwimmenden Hafen, das Zollhaus, den Glockenturm und den Zentralplatz sowie die Kathedrale mit Marktplatz. Auf dem Weg zum Flughafen halten Sie für ein Foto am Opernhaus, bevor es mit dem Flugzeug nach Iguazú geht. Anschließender Transfer zum Hotel. *Frühstück*

Tag 7: Iguazú Wasserfälle (Argentinien)

Das zweifellos größte Naturwunder Südbrasilien besteht aus einer gigantischen Reihe von Wasserfällen, die an der Grenze zu Paraguay und Argentinien, durch eine Schlucht,

auf den Fluss Iguazú hinabstürzen. Nach dem Frühstück fahren Sie über die Tancredo-Neves-Brücke auf die argentinische Seite der Wasserfälle und wandern auf einem Rundweg ganz nah zwischen den einzelnen Wasserfällen entlang. Mit dem Ecological Jungle-Zug geht es anschließend zur Teufelschlucht und wieder zurück in Ihr Hotel. *Frühstück*

Tag 8: Iguazú Wasserfälle (Brasilien) – Rio de Janeiro (Flug)

Vormittags besichtigen Sie die brasilianische Seite der Wasserfälle. Hier bietet sich Ihnen ein wahrer Panoramablick. Ein schmaler Steg führt zur unteren Steilstufe der Fälle, wo man umgeben ist von tosendem Wasser, Nebel, spritzender Gischt, dem Grün des Dschungels und einem halbkreisförmigen Regenbogen. Rückfahrt ins Hotel und Transfer zum Flughafen, für Ihren Flug nach Rio de Janeiro. Üppige Vegetation, tiefblaues Meer und weiße Strände erwarten Sie hier. Fahrt zum Hotel.

Tag 9: Rio de Janeiro

Heute unternehmen Sie eine Stadtrundfahrt mit Besichtigung moderner, historischer Gebäude, entlang der Avenida Rio Branco. Sie fahren vorbei an den bedeutendsten Sehenswürdigkeiten der Stadt wie z. B. der Oper und der modernen Kathedrale. Anschließend geht es mit der Seilbahn hinauf zum berühmten Zuckerhut. Aus einer Höhe von 440 m haben Sie einen eindrucksvollen Blick auf den Corcovado mit seiner Christusstatue und die Guanabara Bucht. Der Nachmittag steht zur freien Verfügung. Besuchen Sie doch optional den Corcovado mit der berühmten Christusstatue, den Sie mit der Zahnradbahn erklimmen können. Nach einiger Zeit auf dem wunderschönen Aussichtspunkt geht es wieder zurück zum Hotel. *Frühstück*

Tag 10: Rio de Janeiro

Der Tag steht Ihnen zur freien Verfügung. Optional empfehlen wir einen ganztägigen Ausflug mit dem Segelboot zu den tropischen Inseln vor der Küste Rio's inklusive Mittagessen, oder einen Ausflug nach Petropolis, der ehemali-

Iguazú Wasserfälle



Reisen - individuell und mit bester Beratung



Amazonas



Rio de Janeiro (Bild oben); Vila d'Este Búzios (Bild unten)

gen Sommerresidenz der brasilianischen Kaiserfamilie. Der Höhepunkt dieser Tour ist der Besuch des Kaiserlichen Museums, das die Kronjuwelen beherbergt. Am Abend können Sie außerdem an der Show „Rio by night“, teilnehmen. *Frühstück*

Tag 11–13: Rio de Janeiro – Badeverlängerung Búzios
Sie werden vom Hotel abgeholt und auf die Atlantik-Halbinsel Búzios gefahren. Diese Oase für anspruchsvolle Individualisten abseits der Tourismus-Ströme bietet Ihnen eine Komposition von subtropischen Klima, Fischerdorf-Ambiente und romantischen Traumstränden. Genießen Sie die nächsten drei Nächte in der Pousada Vila d'Este inklusive Frühstück.

Tag 14–15: Búzios – Heimflug

Heute endet die Reise mit dem Transfer zum Flughafen und Ihrem Heimflug. *Frühstück*

Das charmante Handmade Hospitality Hotel ist umgeben von tropischen Gärten und bietet einen atemberaubenden Blick auf das Meer. Nur 5 Gehminuten sind es bis zu den malerischen Stränden Praia João Fernandes und Praia Bones sowie 200 m bis zum Gastronomieviertel von Búzios. Die 19 stilvollen, mediterran eingerichteten Zimmer sind ausgestattet mit Balkon (Garten- oder Meerblick), Klimaanlage, TV, Minibar, WC, Bad mit Dusche, Safe und Telefon. Das Hotel bietet Ihnen außerdem einen Außenpool mit Whirlpool, Bar und Blick auf's Meer, Spa & Wellnesscenter, Sauna, Massagen, Restaurant (à la carte), kostenfreies WLAN und eine Lounge. *Frühstück*

Leistungen:

Linienflug mit TAP Air Portugal ab/an Hamburg, Frankfurt oder München sowie alle Inlandsflüge inkl. Steuern, Transfers und Transport im Zielgebiet in klimatisierten Fahrzeugen (Größe je nach Teilnehmerzahl). 10 Nächte in Mittelklassehotels während der Rundreise, Verpflegung, Eintritte & Ausflüge wie beschrieben, lokale deutschsprachige Reiseleitung. 3 Nächte Baden in Búzios im Hotel Pousada Vila d'Este inkl. Transfers & Frühstück.

Nicht enthalten: optionale Ausflüge, weitere Mahlzeiten & Getränke, Trinkgelder.



Manaus Oper



Reiseinformationen

Rundreise inkl. Flug & Baden

ab € 3.599 p. Pers. im DZ

REISELAND BRASILIEN

Samba, Karneval & volle Lebensfreude



Entlang der Korallenküste

Mietwagenrundreise – 13 Tage / 12 Nächte



Erleben Sie die Stadt Olinda, ein wahrer Kulturschatz mit prachtvollen Häusern aus der Kolonialzeit, entdecken Sie den idyllischen Fischerort Praia do Forte mit seinen kilometerlangen, von Kokospalmen gesäumten Sandstränden und die afrikanisch geprägte Stadt Salvador da Bahia mit ihrer historischen „Oberstadt“. Es erwarten Sie Schnorchel-Touren, ruhige Naturpools, Wanderungen durch Mangrovenwälder und Fischerboote, die Sie zu wunderbaren Korallenriffen führen.

- ✈ Recife – Salvador da Bahia
- inkl. Flug mit Condor
- inkl. Mietwagen von Localiza Rent a Car
- 🏨 Mittelklassehotels

Tag 1: Ankunft in Recife – Olinda

Ankunft am Flughafen und Transfer zu Ihrem Hotel. Am Nachmittag unternehmen Sie eine Stadtführung. Sie sehen einen der schönsten Sandstrände des Landes „Boa Viagem“, den José Estelita Pier, das Five-Point-Fort, den alten Bezirk von Recife sowie den Skulpturenpark von Francisco Brennand. Anschließend fahren Sie auf die Insel St. Antonio. Den letzten Teil der Tour werden Sie in Olinda verbringen, der ältesten Stadt Brasiliens und ein Juwel barocker Architektur (UNESCO Kultur- und Naturerbe der Menschheit). Hier besichtigen Sie das Kloster St. Benedict, den Largo da Misericórdia, die Kathedrale und probieren ein köstliches Tapoca mit Käse.

Tag 2: Olinda

Den heutigen Tag haben Sie zur freien Verfügung. Nutzen Sie die Zeit, um Olinda noch genauer kennenzulernen und die kommenden Tage, an denen Sie allein mit dem Mietwagen unterwegs sind, zu planen. Übernachtung wie am Vortag. Frühstück

Tag 3: Olinda – Recife – Maragogi

Gegen 9 Uhr werden Sie von Ihrer Reiseleitung am Hotel abgeholt und zur Vermietstation nach Recife gebracht. Fahrzeugübernahme und Fahrt Richtung Maragogi Stadt. Am Carneiros Beach, einem wunderschönen Strand, empfehlen wir einen Zwischenstopp mit Mittagessen. Anschließend geht es über São Miguel dos Milagres weiter zu Ihrem Hotel in Maragogi. Fahrt: ca. 145 km / Frühstück

Tag 4: Maragogi

Ein ganzer Tag zur freien Verfügung um die Strände der Region zu entdecken, zu Schnorcheln und die Naturpools, entstanden durch die Erweiterung des Korallenriffs in der Region, zu erkunden. Am Nachmittag empfehlen wir einen geführten Ausflug (buchbar vor Ort) zu den „Manatees“ (Rundschwanzkühe) am Tatuamã Beach. Die ca. 2-stündige Tour beginnt mit einer Wanderung durch die Mangroven hinunter zum Fluss, von wo aus Sie mit dem Boot auf die Suche nach den Manatees gehen. Dieses große Säugetier ist vom Aussterben bedroht. Übernachtung wie am Vortag.

Frühstück

Tag 5: Maragogi – Maceio

Beginnen Sie die Reise nach Maceio bereits am Morgen, denn auf der Fahrt kommen Sie an sehr vielen wunderschönen Stränden vorbei. Das Fischerdorf Porto da Rua, welches ebenfalls auf dem Weg liegt, verfügt über zwei Bars, die großartige Snacks und Caipirinha anbieten. In Do Toque finden Sie Ruhe und Naturpools. Halten Sie zum Mittagessen in Barra de Santo Antonio Beach an und probieren Sie die Maniokklöße mit Garnelen. Übernachtung in Maceio.

Fahrt: ca. 125 km / Frühstück

Tag 6: Maceio

Tag zur freien Verfügung. Wir empfehlen die Besichtigung der „Vila Palateia Austerfarm“ oder eine entspannte Floßtour zu den Naturpools der Umgebung (beides vor Ort buchbar). Der 3-stündige Ausflug zur Austerfarm führt Sie zunächst in das Mangrovenreservat „Lagoa do Roteiro“, von wo Sie mit einheimischen Fischern in Holzkanus über Kanäle zur Insel „Ilha do Meio“ fahren. Hier dürfen Sie die Austern verkosten und lernen den Kultivierungsprozess kennen. Bei der

ebenfalls ca. 3-stündigen Tour zu den Naturpools fahren Sie in kleinen Fischerbooten durch die Korallenriffe von Pajuçaras Beach, wo Sie Gelegenheit haben, in ruhigen Gewässern, die wie natürliche Pools mitten im Meer sind, zu schwimmen. Übernachtung wie am Vortag. Frühstück

Tag 7: Maceio – Piaçabuçu – Penedo

Heute empfehlen wir Ihnen, das Hotel gegen 10 Uhr zu verlassen und den Nachmittag im Dorf Piaçabuçu zu verbringen. Ab hier können Sie zwei Touren (buchbar vor Ort, Dauer: jeweils 2 Std.) unternehmen. Eine Bootsfahrt auf dem Rio São Francisco oder den Ausflug zu den Dünen von São Francisco (zunächst im Buggy dann zu Fuß). Beginnen Sie mit der Bootsfahrt, nach der Sie anschließend eine Stunde Zeit haben um am Strand zu entspannen. Gegen 17 Uhr sollten Sie zu den Dünen fahren um den Sonnenuntergang über dem Fluss zu genießen. Ankunft und Übernachtung in Penedo. Fahrt: ca. 156 km / Frühstück

Tag 8: Penedo – Mangue Seco

Die heutige Reise ist lang und anstrengend. Daher empfehlen wir Ihnen, das Mittagessen im „Forte de Rocheira“-Restaurant einzunehmen, bevor Sie abreisen. Mit dem Boot überqueren Sie den Fluss von Penedo nach Neopolis und fahren anschließend mit dem PKW, entlang der Bundesstraße BR 101, zum Dorf Pontal. Mit dem Boot geht es ab hier weiter in den Ort Mangue Seco, am Delta des Rio Real. Tragen Sie unbedingt Ihren Moskitoschutz auf, da es von diesen hier nur so wimmelt. Fahrt: ca. 242 km / Frühstück

Tag 9: Mangue Seco – Praia do Forte

Unternehmen Sie am Morgen eine Buggy-Tour durch die Dünen von Mangue Seco oder eine Bootstour zur halbfertigen Insel „Ilha da Sorga“ auf dem Rio Real (buchbar vor Ort, gezeitenabhängig). Anschließend fahren Sie weiter, durch eine wunderschöne Landschaft, nach Praia do Forte. Hier empfehlen wir Ihnen ein Tuk Tuk in das Dorf zu nehmen, um vor dem Abendessen am Meer spazieren zu gehen und die Zentrale des Tamar Schildkröten-Projektes zu besichtigen.

Mosteiro de Sao Bento in Olinda



Reisen - individuell und mit bester Beratung



Carneiros Beach



Markt in Mercio (Bild oben); Salvador da Bahia (Bild unten)

Mit ein wenig Glück werden Sie Zeuge der Geburt von Babyschildkröten und Ihrer Freilassung in das Meer (meist im Morgengrauen und in der Dämmerung). *Fahrt: ca. 210 km / Frühstück & Abendessen*

Tag 10: Praia do Forte

Der heutige Tag steht Ihnen frei zur Verfügung. Entspannen Sie im Hotel-Resort, erkunden Sie das alte Fischerdorf oder schwimmen Sie in den Naturpools. Wer mehr Abenteuer möchte, kann an einer Quad-Tour durch das Sapiranga-Reservat oder an einer Kanufahrt auf dem Rio Pojuca, teilnehmen (buchbar vor Ort). *Frühstück & Abendessen*



Tag 11: Praia do Forte – Salvador da Bahia

Heute können Sie den ganzen Tag im Resort am Meer genießen, bevor Sie die kurze Strecke nach Salvador da Bahia antreten. Dort angekommen geben Sie den Mietwagen am Flughafen ab und werden mit dem Hotelshuttle abgeholt. Genießen Sie am Abend einen Spaziergang durch die „Oberstadt“. *Fahrt: ca. 60 km / Frühstück*

Tag 12: Salvador da Bahia

Heute haben Sie Gelegenheit Salvador kennenzulernen. Besuchen Sie den Kunsthandwerksmarkt „Mercado Modelo“ und fahren Sie mit dem Aufzug, der die „Oberstadt“ mit der „Unterstadt“ verbindet. Im Viertel „Rio Vermelho“ sollten Sie unbedingt die kleinen, scharfen „Acarajé“-Bällchen probieren. Übernachtung wie am Vortag. *Frühstück*

Tag 13: Salvador da Bahia – Heimflug

Heute endet Ihre Reise mit dem Transfer zum Flughafen und Ihrem Heimflug. Gern beraten wir Sie zu einem Anschlussprogramm. *Frühstück*

Carneiros Beach



Leistungen:

Linienflug mit Condor ab Frankfurt inkl. Steuern, Flughafen-transfers im Zielgebiet, 12 Nächte in Mittelklassehotels inkl. Frühstück, Eintritte und Ausflüge wie beschrieben, 9 Tage Mietwagen von Localiza Rent a Car (Kategorie Kompakt) inkl. Rückführungsgebühr, unbegrenzter Freimeilen, Zusatz-fahrer und Haftpflichtversicherung mit Selbstbehalt sowie Informationsmaterial & Karten.

Nicht enthalten: Flughafenzubringer nach Frankfurt (ca. 200 € p. Pers.), optionale Ausflüge, weitere Mahlzeiten & Getränke, Trinkgelder.



Boa Viagem Beach bei Recife

Reiseinformationen

Rundreise inkl. Flug & Mietwagen

ab € 2.575 p. Pers. im DZ

REISE ABC CHILE MIT OSTERINSEL

Land der Gegensätze – Wüste, Seen und schneebedeckte Berge

Chile – dieser „Strich auf der Landkarte“ ist über 4.000 km lang und keine 190 km breit. Ein einziges Land gefüllt mit den unterschiedlichsten geographischen Regionen und einzigartiger Flora und Fauna: schneebedeckte Vulkane, endlose Salzseen, dichte Regenwälder, Gletscher, die trockenste Wüste der Welt, Patagonien und die Anden. In der ausgezeichneten Küche finden Sie das Beste, was Land und Meer zu bieten haben und auch die fantastischen Weine werden Ihnen einen kulinarischen Höhepunkt bieten.

Klima

Die Jahreszeiten in Chile sind den europäischen entgegengesetzt. Wegen seiner langen Nord-Süd-Ausdehnung hat das Land unterschiedliche Klimazonen. In Santiago und im Zentralgebiet herrschen während des ganzen Jahres milde Temperaturen, im Süden dagegen kühle Sommer und lange Winter. In Richtung Süden steigen die Niederschläge dramatisch an, mit einem Spitzenwert im Juni. Der Norden ist ganzjährig trocken und sehr warm.

Osterinseln: subtropisches Klima mit 18°C (Juli/Aug.) – 28°C (Februar). Regenzeit: Juni–August

Atacama-Wüste: trockenste Region der Erde (1 mm Niederschlag/Jahr)

Zentralchile: mediterranes Klima mit 18°C (Januar/Februar, niederschlagsfrei) – 7,5°C (Juli/August, viel Regen)

Süden: gemäßigt ozeanisches Klima (im Sommer nicht über 16°C) mit starkem Steigungsregen im Westen.

Patagonien: feucht & kühles Klima (4°C–12°C) mit gleichmäßig verteilten Niederschlägen

Beste Reisezeit:

Allgemeine Hochsaison für Chile ist in den Monaten Dezember–Februar

Nordchile: ganzjährig

Zentralchile: angenehme Temperaturen (September/Oktober–April), eher feucht (Mai–September)

Patagonien/Feuerland: Dezember–Februar

Südchile: November–April

Badeurlaub bietet sich in Chile angesichts der sehr niedrigen Wassertemperaturen (Humboldtstrom) nur selten an.

Monjes de la Pacana / ©Tourismo Chile



Torres del Paine Nationalpark

CHILE	Januar	Februar	März	April	Mai	Juni	Juli	August	Sept.	Oktober	Nov.	Dez.
Santiago de Chile												
Sonnenstunden am Tag	10	9	8	6	4	5	4	4	6	7	9	10
Regentage im Monat	0	0	0	1	5	5	5	6	3	2	1	0
Maximaltemperatur	29	29	27	23	17	14	15	16	18	22	25	28
Minimaltemperatur	11	12	10	8	6	4	3	4	6	7	11	12

Die Daten von Punta Arenas sind weitestgehend vergleichbar.

Einreise

EU-Staatsbürger (auch Kinder) benötigen einen noch mindestens 6 Monate gültigen Reisepass und ein gültiges Rück- bzw. Weiterflugticket. Kein Visum bis zu einem Aufenthalt von max. 90 Tagen nötig. (Auswärtiges Amt, Stand 2014)

Ortszeit

MEZ: - 4 Std. / MESZ: - 6 Std.

Osterinsel: MEZ: -6 Std. / MESZ: -8 Std.

Flugzeit

ab Deutschland ca. 14–18 Std. mit Stopp (kein Direktflug)

Zahlungsmittel

Die offizielle Währung ist der chilenische Peso (CLP). 1 Euro = ca. 759 CLP (Stand Juli 2014). Kreditkarten können grundsätzlich verwendet werden, Einschränkungen gibt es lediglich in kleineren Orten. Bargeld kann an den meisten Geldautomaten mit Maestro-Zeichen per Kredit- oder EC-Karte abgehoben werden. Geldautomaten sollten aus Sicherheitsgründen nur während der Geschäftszeiten benutzt werden.

Gesundheit

Bei Einreise aus Gelbfiebergebieten auf die Osterinseln wird eine Impfung gefordert. Bei Direktflug aus Europa werden Standardimpfungen gegen Hepatitis A & B, Tetanus, Diphtherie, Keuchhusten, MMR und Influenza empfohlen. Da Dengue Fieber besonders auf den Osterinseln auftreten kann, bitte vorab einen Tropenmediziner aufsuchen. Die medizinische Versorgung in größeren Städten ist meist mit der europäischen zu vergleichen. Ein gül-

tiger Krankenversicherungsschutz ist dringend notwendig. (Auswärtiges Amt, Stand 2014)

Verkehrsmittel

Chile ist bis ins kleinste Dorf mit einem ausgezeichneten Busnetz überzogen und auf den Überlandstrecken fahren moderne, klimatisierte Busse. Das Straßennetz ist in den Ballungsgebieten und größeren Städte recht gut ausgebaut, in ländlichen Regionen werden die Straßen immer schlechter. Zugverbindungen gibt es von Santiago aus nur in Richtung Süden. Mit dem Mietwagen unterwegs zu sein, ist relativ problemlos. In Chile herrscht Rechtsverkehr.

Osterinsel



Reisen - individuell und mit bester Beratung



Lago Llanquihue, Chile



Isla de Pascua, Osterinsel / ©Juan Jaeger, Turismo Chile (Bild oben);
Santiago de Chile (Bild unten)

Kommunikation/Internet

Handys sind in Chile sehr verbreitet. Nutzen Sie Ihr eigenes Mobiltelefon (hohe Kosten) oder kaufen Sie sich eine Prepaidkarte im Kiosk. Internetcafés finden Sie in allen großen Ortschaften, zunehmend bieten Einkaufszentren, Flughäfen & Caféketten auch WLAN an.

Strom: 220V (50 Hertz) Wechselstrom. Multiadapter mitnehmen!

Trinkgelder

Zirka 10% werden in guten Restaurants & Hotels erwartet. Kofferträger, Schuhputzer, Zimmermädchen und andere Dienstleister erwarten ein paar Pesos. Reiseleiter & Fahrer erwarten ein angemessenes Trinkgeld.

Was kostet wie viel?

Mineralwasser (0,3 l) ca. 1,20 €/Bier im Shop (0,5 l) ca. 3,20 €/Mittag- & Abendessen im lokalen Restaurant ca. 6–20 €/Metro-/Busfahrt ca. 0,90 €/Taxi pro km ca. 1,15 €. (Stand 2014)

Gut zu wissen

- das Preisniveau ist im Vergleich zu anderen südamerikanischen Ländern relativ hoch
- Chilenen nehmen es mit der Pünktlichkeit nicht so genau
- Chilenen legen großen Wert auf das äußere Erscheinungsbild
- man duzt sich gern
- ein Brief nach Europa kostet ca. 60 Cent, Briefkästen sind unüblich, Postfilialen verbreitet.



Salar de Atacama, Chile

Atacama-Wüste, Chile



Osterinsel



REISELAND CHILE MIT OSTERINSEL

Land der Gegensätze – Wüste, Seen und schneebedeckte Berge



Tag 5: San Pedro – Ausflug zu den Tatio Geysiren

Wer die Geysire in Aktion erleben möchte, muss früh aufstehen, denn wenn die Morgensonne die nächtlichen Eishäuben über den heißen Quellen schmilzt, steigen die Fontänen bis zu 10 m hoch (Start der Exkursion: in San Pedro). Nach diesem spektakulären Schauspiel können Sie sich in den warmen Quellen von der Morgenkälte aufwärmen. Gegen Mittag geht es zurück nach San Pedro. *Frühstück*

Tag 6: San Pedro – Puerto Montt (Flug) – Puerto Varas

Flug ins chilenische Seengebiet nach Puerto Montt. Nach einer Stadtrundfahrt und dem Besuch des Fisch- und Kunsthandwerksmarktes geht es weiter nach Puerto Varas. Der kleine Ort liegt malerisch am Ufer des riesigen Llanquihue Sees, umgeben von schneebedeckten Vulkanen. *Frühstück*

Tag 7: Salto de Petrohué – Todos Los Santos See & Vulkan Osorno

Ganztägiger Ausflug in die wunderschöne Umgebung von Puerto Varas. Schon während der Fahrt bieten sich wunderbare Ausblicke auf die Vulkane Osorno und Calbuco. Die erste Station sind die wilden „Saltos de Petrohué“, eine Ansammlung von Stromschnellen und Wasserfällen. Von dort aus geht es weiter zum Lago Todos Los Santos „Allerheiligensee“, wo Ihre Bootstour entlang der Uferregion startet. Später fahren Sie auf den Osorno hinauf (2.660 m) und genießen den atemberaubenden Panoramablick. *Frühstück*

Tag 8: Puerto Varas – Puerto Montt – Punta Arenas (Flug) – Puerto Natales

Flug nach Punta Arenas. Empfang am Flughafen und Weiterfahrt im öffentlichen Linienbus mit deutscher Reiseleitung durch die patagonische Steppe nach Puerto Natales. Transfer zum Hotel und Übernachtung. *Frühstück*

Tag 9–10: Puerto Natales – Torres del Paine NP

Ganz früh geht es los zum zweitägigen Ausflug in den Torres del Paine Nationalpark. Bei einer Rundfahrt bieten sich Ihnen herrliche Ausblicke auf die Torres Spitzen und das Torres Massiv, sowie auf den Lago Grey. Bei kurzen Wanderungen, unter anderem zum großen Wasserfall „Salto Grande“, gelangen Sie zu den schönsten Aussichtspunkten und lernen die artenreiche Flora und Fauna des Parks kennen. Übernachtung in einer Hosteria am Rande des Nationalparks (Tag 9) und Rückfahrt nach Puerto Natales mit Übernachtung (Tag 10). *Frühstück*

Osorno Vulkan, Chile



Chile und die Osterinsel

Geführte Gruppenreise – 16 Tage / 15 Nächte

Chile – Ein einziges Land gefüllt mit den unterschiedlichsten geographischen Regionen. Grüne Wälder, Gletscher, trockene Wüsten, endlose Salzseen, schneebedeckte Vulkane, riesige Gebirge, fantastische Weine und eine einzigartige Küche. Entdecken Sie während dieser Reise in nur 16 Tagen die Höhepunkte Chiles und die bekanntesten Sehenswürdigkeiten der Osterinsel. Einfach ein unvergessliches Erlebnis!

✈	Santiago de Chile – Osterinsel
	inkl. Flug mit Iberia
🏨	Mittelklassehotels
	lokale deutschsprachige Reiseleitung
	min. 2 und max. 18 Teilnehmer

Tag 1: Ankunft in Santiago de Chile

Flug nach Chile und Ankunft am späten Abend. Empfang am Flughafen Santiago und Transfer in Ihr Hotel.

Tag 2: Santiago de Chile

Während einer Stadtrundfahrt besuchen Sie sowohl den historischen Kern, als auch die moderne Seite Santiagos. Sie sehen den Präsidentenpalast „La Moneda“, den „Plaza de Armas“ samt Kathedrale und Postamt, den „Palacio de la Real Audiencia“, sowie die „Casa Colonial“, Residenz des Gouverneurs während der Kolonialzeit. Den besten Blick auf die Stadt und die Anden hat man vom „Cerro San Cristóbal“, auf dessen Gipfel eine große Marienstatue steht. Durch den gehobenen Stadtteil Providencia, mit seinen schönen Geschäften, guten Restaurants und modernen Hochhausbauten, geht es zurück zu Ihrem Hotel.

Tag 3: Santiago de Chile – Calama (Flug) – San Pedro de Atacama – Mondtal

Flug nach Calama und Transfer durch die Wüste nach San Pedro de Atacama. Mit Ihrer Reiseleitung entdecken Sie das Museum Padre Le Paige und die kleine weiße Pfarrkirche. Mit der Abenddämmerung fahren Sie in das Valle de la Luna (Mondtal). Seltsame Salz- und Felsformationen inmitten vegetationsloser Sandlandschaft und der Licancabur-Vulkan verleihen dem Tal das Aussehen einer Mondlandschaft. Vorbei an der bizarren Felsformation „Tres Mariás“ geht es zum Aussichtspunkt „Piedra del Coyote“ („Kojotenstein“). Die untergehende Sonne über der Landschaft bietet ein faszinierendes Farbenspiel. *Frühstück*

Tag 4: San Pedro – Ausflug nach Quitor und zum Salar de Atacama

Bei dieser Halbtagesexkursion wandeln Sie auf den Spuren der alten Atacameños und Incas. Sie besuchen die Festung „Pukará de Quitor“, die einen schönen Blick auf San Pedro und die Anden mit ihren Vulkanen, bietet. Anschließend erwartet Sie ein aufregender „Wüstennachmittag“ am „Salar de Atacama“, einem Salzsee von gigantischen Ausmaßen und Heimat verschiedener Flamingo-Arten. *Frühstück*

Reisen - individuell und mit bester Beratung



Santiago de Chile



Ahu Tongariki, Osterinsel (Bild oben)

Tag 11: Puerto Natales - Punta Arenas – Otway Pinguinkolonie – Punta Arenas – Santiago de Chile (Flug)

Im öffentlichen Linienbus und anschließend in Privatfahrzeugen (deutschsprachige Reiseleitung), fahren Sie zur Pinguinkolonie am Otway-Meeresarm. Hier können Sie die putzigen Geschöpfe von Mitte Oktober bis Mitte März beobachten. Die Wanderung zur Mitte der Kolonie und zurück umfasst ca. zwei Kilometer. Anschließender Transfer nach Punta Arenas und Flug nach Santiago de Chile.

Tag 12: Optionaler Ausflug Valparaíso

Heute können Sie an einem Ganztagesausflug nach Valparaíso teilnehmen (deutschsprachig). Die traditionsreiche Stadt beherbergt den ältesten und wichtigsten Hafen Chiles. Auf den vielen Hügeln drängen sich kunterbunt gestrichene Häuser und der historische Stadtkern mit seiner kolonialen Architektur wurde zum UNESCO Weltkulturerbe erklärt. Ober- und Unterstadt sind mit 16 Aufzügen verbunden, von denen Sie einen zum Aussichtspunkt nehmen. Anschließend Stadtrundfahrt. Gegen Abend Rückkehr nach Santiago.

Tag 13: Santiago de Chile – Osterinsel (Flug)

Flug auf die Osterinsel. Empfang und Fahrt in Ihr Hotel.

Tag 14: Osterinsel

Bei der heutigen Exkursion sind Sie den Geheimnissen der Rapa Nui Kultur auf der Spur. Zu Beginn besichtigen Sie die, bei der Zerstörung der Kultstätte gefallenen, Moai-Steinformen in Akahanga, an der Südküste. Danach geht es weiter zur mächtigen Zeremonie-Anlage Ahu Tongariki, mit ihren 15 aufgerichteten Moai, die mit dem Ozean im Rücken auf

die Insel blicken. Anschließend fahren Sie weiter zum Rano Raraku, einem erloschenen Vulkan aus Tuffgestein. Überall an den Berghängen des Vulkans liegen die gigantischen Moai-Figuren verstreut. Von dort aus fahren Sie Richtung Norden, zum sogenannten „Nabel der Welt“, Te Pito o Te Henua, ein großer, runder, glatter Stein, der angeblich magische Kräfte besitzt. Die letzte Station des Tages ist der Strand Anakena. Entspannen Sie im feinen, weißen Sand oder nehmen Sie ein erfrischendes Bad in den Wellen des Pazifiks. *Boxlunch eingeschlossen*

Tag 15: Osterinsel

Die erste Hälfte des heutigen Tages verbringen Sie bei einer Exkursion zum Rano Kao Schichtvulkan und zur bedeutenden Kultstätte Orongo. Diese Zeremonienstätte des Vogelmannkultes befindet sich direkt am kreisrunden Krater des Vulkans. Der Vogelmannkult entwickelte sich nach dem Untergang der Moai-Kultur und besteht aus Fruchtbarkeitsriten und dem Vogelmannwettbewerb. Nach einer kurzen Fahrt erreichen Sie den Kraterand, der Ihnen einen spektakulären Ausblick über den Kratersee und das Meer bietet. Von einem weiteren Aussichtspunkt können Sie die drei Motus (Inseln) erkennen, die während des Vogelmannwettbewerbs, das Ziel der auserwählten jungen Männer, waren. Einer pro Stamm machte sich schwimmend und kletternd zu den Motus auf, um das erste Schwalbenei des Jahres zu stellen. Der Siegerclan stellte für ein Jahr den König von ganz Rapa Nui. Anschließend fahren Sie zurück zum Hotel. Nach dem Mittag brechen Sie auf zur Zeremonie-Anlage Ahu Aki-

vi. Die sieben, wieder errichteten, Moais sind nach der Tag- und Nachtgleiche ausgerichtet, was auf fortgeschrittene Astronomie Kenntnisse der Rapa Nui schließen lässt. Anschließend fahren Sie zum Puna Pau Steinbruch, wo die roten Kopfbedeckungen der vielen Moai hergestellt wurden.

Tag 16: Osterinsel – Heimflug

Heute endet Ihre Reise mit dem Transfer zum Flughafen und Ihrem Heimflug.

Leistungen:

Linienflug mit Iberia ab/an Deutschland sowie alle Inlandsflüge inkl. Steuern, Transfers & Transport in klimatisierten Fahrzeugen (Größe je nach Teilnehmerzahl). 15 Nächte in Mittelklassehotels inkl. Frühstück (außer bei Exkursionen vor 7 Uhr morgens), Eintritte & Ausflüge wie beschrieben, lokale deutschsprachige Reiseleitung (außer bei öffentlichen Busfahrten), Broschüren & Infomaterial.

Nicht enthalten: optionale Ausflüge, evtl. Ausreisegebühren, weitere Mahlzeiten & Getränke, Trinkgelder.

HINWEIS:

Diese Reise findet an festen Terminen statt, die Sie unserer Internetseite www.meso-berlin.de entnehmen oder bei uns erfragen können.

Rano Raraku Vulkan, Osterinsel



IBERIA 

Reiseinformationen

Rundreise inkl. aller Flüge

ab € 4.699 p. Pers. im DZ

REISELAND CHILE

Land der Gegensätze – Wüste, Seen und schneebedeckte Berge



Mit dem Mietwagen entlang der Carretera Austral

Mietwagenrundreise – 17 Tage / 16 Nächte



Abenteuer zwischen Puerto Montt und Punta Arenas. Lassen Sie sich von der vielseitigen Metropole Santiago de Chile beeindrucken und genießen Sie die wilde, ungezähmte Natur sowie eine äußerst abwechslungsreiche Landschaft mit tiefblauen Seen, Urwäldern, Bergen, Steppen und Gletschern. Ein Muss für Naturliebhaber und Genießer!

- ✈ ab/an Santiago de Chile
- inkl. Flug mit Air France & LAN
- inkl. Mietwagen von Europcar
- 🏨 Mittelklassehotels

Tag 1: Ankunft in Santiago de Chile

Übernachtflug nach Santiago, Begrüßung und Transfer zu Ihrem Hotel. Der Rest des Tages steht Ihnen zur freien Verfügung.

Tag 2: Santiago de Chile

Ein ganzer Tag zum Erkunden der Stadt. Besuchen Sie den Regierungspalast, die Nationalbibliothek, den Santa Lucia Berg, sowie den Hauptplatz „Plaza de Armas“ samt Kathedrale und alter Post. Fahren Sie hinauf zum Stadthügel Cerro San Cristobal, von dem Sie einen wundervollen Blick über Santiago haben. *Frühstück*

Tag 3: Santiago de Chile – Puerto Montt (Flug) – Puerto Varas

Transfer zum Flughafen und Flug nach Puerto Montt. Übernahme des Mietwagens und Fahrt nach Puerto Varas, am Ufer des Llanquihue-Sees. Viele Blumen schmücken hier die Straßen und geben der Stadt den Beinamen „Rosenstadt“. *Frühstück*

Tag 4: Puerto Varas – Bariloche (Argentinien)

Auf Ihrer heutigen Fahrt nach Bariloche (Argentinien) emp-

fehlen wir einen Stopp im Hotel & Spa Termas de Puyehue, im Puyehue Nationalpark, um in den Thermalbädern zu schwimmen. Weiter geht es über die Grenze nach Argentinien und entlang des Nahuel Huapi-Sees nach Bariloche.

Fahrt: ca. 330 km / Frühstück

Tag 5: Bariloche

Die umliegenden Berge Bariloche's laden nicht nur zu Wander- und Klettertouren ein, sondern auch zu einer Sesselliftfahrt auf den Campanario, von dem Sie einen wunderbaren Blick auf die Umgebung haben. Vielleicht unternehmen Sie auch eine Fahrt entlang des Nahuel Huapi Sees zur Halbinsel Llao Llao. *Frühstück*

Tag 6: Bariloche – Futaleufú (Chile)

Weiter geht es Richtung Süden durch die Städte El Bolsón, Esquel und Trevelin bis nach Los Cipreses, wo Sie wieder die Grenze nach Chile überqueren. Unterwegs lohnt sich ein Stopp im majestätischen Nationalpark Los Alerces, bevor Sie das Wildwasser-Paradies Futaleufú, erreichen.

Fahrt: ca. 350 km / Frühstück

Tag 7: Futaleufú – El Pangu

Durch Urwälder und die Gemeinde Villa Santa Lucia, geht es nach El Pangu. Unterwegs lohnt sich ein Fotostopp am kristallinen Yelcho See, bevor Sie, über den Queulat-Nationalpark, der für seine dichten Wälder berühmt ist, auf die le-

gendäre Straße Carretera Austral (Ruta 7) treffen. Ziel ist die El Pangu Lodge am Risopatrón See. Lassen Sie den Tag bei einem entspannenden Bad im beheizten Außenpool ausklingen. *Fahrt: ca. 180 km / Frühstück*

Tag 8: El Pangu

Die umliegenden Flüsse, Fjorde, Seen, Berge und Gletscher sowie die Flora und Fauna sind ein Paradies für Naturliebhaber. Unternehmen Sie eine Wanderung, einen Ausritt zu Pferd oder gehen Sie in der traumhaften Umgebung der El Pangu Fly Fishing Lodge angeln. *Frühstück*

Tag 9: El Pangu – Ausflug Puyuhuapi

Zuerst geht es zum Nationalpark Queulat, wo Sie eine Wanderung zu den Aussichtspunkten des Hängegletschers unternehmen können. Danach fahren Sie nach Puyuhuapi, ein kleines typisch patagonisches Dorf, das von deutschen Einwanderern gegründet wurde und Zentrum für Handwerkskunst ist. *Fahrt: ca. 120 km / Frühstück*

Tag 10: El Pangu – Coyhaique

Weiter geht es auf der Carretera Austral, in die Stadt Coyhaique. Der majestätisch aufragende Berg Mackay lädt zu einer Trekkingtour auf seinem Gipfel ein, von wo Sie eine beeindruckende Aussicht auf die Stadt und den Simpson Fluss haben. *Fahrt: ca. 220 km / Frühstück*

Tag 11: Coyhaique – Puerto Tranquilo

Durch die patagonische Steppe und grüne Wälder fahren Sie auf der Carretera Austral nach Süden. Sie besuchen das Naturreservat Cerro Castillo und den General Carrera See, den größten See Chiles. Unternehmen Sie hier eine Bootstour zu den „Marmorhöhlen“. Außergewöhnliche Felsformationen spiegeln hier das Wasser des Sees wider und bieten ein bezauberndes Farbenspiel. Tagesziel ist das kleine Dorf Puerto Tranquilo, direkt am Ufer des Sees.

Fahrt: ca. 220 km / Frühstück


Tag 12: Puerto Tranquilo – Puerto Bertrand

Heute fahren Sie nach Puerto Bertrand, wo wir Ihnen eine Wanderung zu den Wasserfällen des Rio Baker empfehlen. *Fahrt: ca. 70 km / Frühstück*

Tag 13: Puerto Bertrand – Puerto Guadal

Auf Ihrem Weg nach Puerto Guadal empfehlen wir den Besuch des „Huemul Naturreservats Tamango“ in der Nähe

Queulat Nationalpark, Hängegletscher



Reisen - individuell und mit bester Beratung



Bariloche, Argentinien



Queulat Nationalpark, Hängegletscher (Bild oben); Rio Baker (Bild unten)

von Cochrane. Hier haben Sie die Möglichkeit das chilenische Wappentier, den Andenhirsch, zu beobachten. Lassen Sie den Tag anschließend bei einem entspannenden Bad im Whirlpool der Lodge ausklingen. *Fahrt: ca. 125 km / Frühstück*

Tag 14: Puerto Guadal

Nutzen Sie den freien Tag, um die verlassene Mine oder den Wasserfall des Rio Maquis, zu entdecken. Lohnenswert ist auch ein Ausflug zu den Marmorhöhlen oder Gletschern. *Frühstück*

Tag 15: Puerto Guadal – Puerto Ibáñez

Entlang des südlichen Ufers des Lago General Carrera geht es nach Chile Chico, einer wichtigen Grenzstadt zu Argentinien. Von hier aus nehmen Sie die Fähre, die Sie in 2 ½ Stunden an die Nordseite des Sees, nach Puerto Ibáñez bringt. *Fahrt: ca. 110 km / Frühstück*

Tag 16: Puerto Ibáñez – Balmaceda – Santiago de Chile (Flug)

Auf der Carretera Austral geht es zurück nach Balmaceda, wo

Sie Ihren Mietwagen zurückgeben und nach Santiago fliegen. *Fahrt: ca. 120 km / Frühstück*


Tag 17: Santiago de Chile – Heimflug

Ihre Reise endet mit dem Transfer zum Flughafen und dem Heimflug.

Leistungen:

Linienflug mit Air France und LAN ab Deutschland sowie alle Inlandsflüge inkl. Steuern, 16 Nächte in Mittelklassehotels inkl. Frühstück (außer bei Exkursionen vor 7 Uhr morgens), Eintritte & Ausflüge wie beschrieben, Mietwagen von Europcar (Kategorie F2, z.B. Nissan X Trail) inkl. unbegrenzter Freikilometer, Vollkaskoversicherung mit Selbstbeteiligung, Einweggebühr & Grenzübertretterlaubnis.

Nicht enthalten: optionale Ausflüge, evtl. Ausreisegebühren, weitere Mahlzeiten & Getränke, Trinkgelder.



Andenhirsch, chilenisches Wappentier

Lago General Carrera, Marmorhöhlen / Chile



Mietwagen, Nissan X Trail

Reiseinformationen

Rundreise inkl. Flug & Mietwagen

ab € 3.525 p. Pers. im DZ

REISE ABC ARGENTINIEN

Facettenreiches Land der Superlative

Argentinien, der zweitgrößte Staat Südamerikas, wird geprägt durch drei Großlandschaften, die kontrastreicher nicht sein könnten: Die Anden im Westen, das nördliche und östliche Flachland, sowie die weiten Ebenen Patagoniens im Süden. Neben der feurigen Hauptstadt Buenos Aires mit ihrem vielfältigen kulturellen Angebot und dem berühmten Tango hat dieses Land noch jede Menge mehr zu bieten. Tropische Regenwälder im äußersten Nordosten, Kakteenwüsten im Hochland der Anden, blau glitzernde Gletscherfelder in Patagonien, unglaubliche Weiten und die atemberaubenden zerklüfteten Massive der Anden. Begeben Sie sich auf eine Reise in dieses wundervolle Argentinien und sehen Sie, wie Kolibris die Dschungel durchschwirren und haushohe Eistürme vom Perito Moreno Gletscher in den Lago Argentino stürzen!

Klima

Die Jahreszeiten in Argentinien sind den europäischen entgegengesetzt und durch die enorme Nord-Süd-Ausdehnung des Landes findet man hier fast alle möglichen Klimazonen der Erde. Grundsätzlich ist es von November bis März am wärmsten und im Juni/Juli am kältesten.

Norden: subtropisches Klima, viel Regen in den Andenvorgebirgen, beste Reisezeit April–September

Nordosten: tropisches Klima, ganzjährig Niederschläge, hohe Temperaturen, beste Reisezeit April–September

Nordwesten: extrem trockenes Klima, wenig Niederschläge, heiße Sommer und kühle Winter

Mitte: gemäßigtes Klima, beste Reisezeit September–April

Ostpatagonien: sehr trockenes Klima

Süden & Feuerland: kühles bis kaltes Klima mit geringen Temperaturschwankungen zw. 4°C (Juni/Juli)–14°C (Januar), beste Reisezeit Oktober–April

Bei einer Rundreise durch das Land ist es ratsam, sowohl Handschuhe und Pullover, als auch Shorts und T-Shirts für alle möglichen Wetterlagen einzupacken.



Tango-Täner



Torres del Paine Nationalpark

ARGENTINIEN	Januar	Februar	März	April	Mai	Juni	Juli	August	Sept.	Oktober	Nov.	Dez.
Buenos Aires												
Sonnenstunden am Tag	10	10	8	7	5	5	6	6	7	9	10	10
Regentage im Monat	6	5	5	6	6	5	6	7	6	6	6	7
Maximaltemperatur	28	28	26	22	19	15	15	15	18	20	24	27
Minimaltemperatur	17	17	16	12	9	7	7	7	9	11	14	16

Die Daten von El Calafate sind weitestgehend vergleichbar.

Einreise

EU-Staatsbürger (auch Kinder) benötigen einen noch mindestens 6 Monate gültigen Reisepass und ein gültiges Rück- bzw. Weiterflugticket. Kein Visum bis zu einem Aufenthalt von max. 90 Tagen nötig. (Auswärtiges Amt, Stand 2014)

Ortszeit

MEZ: -4 Std. / MESZ: -5 Std.

Flugzeit

ab Deutschland ca. 14 Stunden (reine Flugzeit)

Zahlungsmittel

Die offizielle Währung ist der argentinische Peso (ARS) = 100 Centavos. Für 1 Euro erhält man ca. 11 ARS (Stand Juli 2014). Bargeld kann an den meisten Geldautomaten mit Maestro-Zeichen per Kredit- oder EC-Karte abgehoben werden. In Wechselstuben und Banken können Sie Dollar & Euro in Pesos umtauschen. Der Dollar ist die heimliche Zweitwährung des Landes und wird in Geschäften gern gesehen. Kreditkarten werden von größeren Hotels, Geschäften und Autovermietern i. d. R. akzeptiert.

Gesundheit

Bei Reisen in die ausgewiesenen Gelbfieber-Endemiegebiete Argentiniens, u.a. für die Iguazu-Wasserfälle ist prinzipiell eine rechtzeitige Impfung zu empfehlen, d.h. 10 Tage vor Einreise. Bei Weiterreise in ein Drittland kann die Impfung verlangt werden. Das Auswärtige Amt empfiehlt außerdem Standardimpfungen gegen Hepatitis A & B, Tetanus, Diphtherie und Keuchhusten auffrischen zu

lassen und vorab einen Tropen- bzw. Reisemediziner aufzusuchen. Die medizinische Versorgung in größeren Städten ist meist mit der europäischen zu vergleichen. Ein gültiger Krankenversicherungsschutz ist dringend notwendig. (Auswärtiges Amt, Stand 2014)

Quebrada Humahuaca



Reisen - individuell und mit bester Beratung



Quebrada Humahuaca



Buenos Aires (Bild unten)

Verkehrsmittel

Argentinien verfügt über ein ausgezeichnetes Busnetz. Für eine 300 km Strecke zahlt man ca. 10 €, in Feuerland und Patagonien kann dies das Doppelte kosten. Die argentinische Eisenbahn hat einen großen Teil des einst dichten Streckennetzes aufgegeben. Das Straßennetz ist im ausgezeichneten Zustand, lediglich die Straßen abseits der großen Hauptstraßen sind im schlechteren Zustand. Mietwagen sind in jeder größeren Stadt zu bekommen. Taxifahren ist relativ billig, am sichersten sind die Radiotaxis.

Kommunikation/Internet

Nicht alle europäischen GSM-Handys funktionieren in Argentinien, fragen Sie vorab Ihren Anbieter. In größeren Städten kann man Mobiltelefone mit SIM Karte für etwa 50 € kaufen oder für ca. 10 € pro Woche mieten. Ebenfalls gibt es Telecentros mit Telefonkabinen und öffentliche Telefon-

apparate, die mit Münzen oder Telefonkarten funktionieren. Internetcafés finden Sie in allen großen Ortschaften. In Buenos Aires gibt es vereinzelt WLAN-Zonen.

Strom: 220V (50 Hertz) Wechselstrom. Multiadapter mitnehmen!

Trinkgelder

von 5-10% werden in guten Restaurants & Hotels erwartet. Auch Taxifahrer, Fremdenführer und Hotelpersonal freuen sich über ein kleines Trinkgeld.

Was kostet wie viel?

Tasse Kaffee ca. 70 Cent/Mineralwasser ca. 1 €/Bier ca. 2 €/Mittag- & Abendessen im lokalen Restaurant ca. 8-12 €. (Stand 2014)

Gut zu wissen

- „Milongas“ heißen die quirligen Tangoclubs
- das Symbol des Pesos ist das gleiche wie das des amerikanischen Dollars \$
- Argentinier reden gern offen und unverblümt
- Sie kommen leichter mit einem „Brocken“ Spanisch, als mit Englisch durchs Land



Torres del Paine Nationalpark



Patagonien, Perito Moreno Gletscher (Bild oben); La Boca Viertel (Bild unten)



REISELAND ARGENTINIEN

Facettenreiches Land der Superlative



Höhepunkte Argentiniens

Bus- & Flugrundreise – 15 Tage / 14 Nächte



Steigen Sie ein und erleben Sie die Höhepunkte Argentiniens mit dem Reisebus! Neben der faszinierenden Hauptstadt Buenos Aires erwarten Sie eindrucksvolle Naturschauspiele. Entdecken Sie Feuerland und Ushuaia, die südlichste Stadt der Welt, besuchen Sie Pinguin- und Seelöwenkolonien auf der Halbinsel Valdés. Lassen Sie sich verzaubern von der Gletscherwelt Patagoniens und vom größten Naturwunder Südamerikas, den Wasserfällen von Iguazú.

✈	ab/an Buenos Aires
	inkl. Flug mit Lufthansa & Aerolíneas Argentinas
	Tourist-Superior/Mittelklassehotels
	deutschsprachige Reiseleitung

Tag 1: Ankunft in Buenos Aires

Ankunft am Flughafen und Transfer zum Hotel. Erste Stadterkundung mit dem Plaza de Mayo, der 9 de Julio Avenue, dem alten Viertel San Telmo, dem italienischen Viertel La Boca sowie dem Stadtteil Palermo. Am Abend erleben Sie eine Dinner Show mit Tango Darbietungen.

Tag 2: Buenos Aires – Puerto Madryn (Flug)

Transfer zum Flughafen und Flug nach Trelew. Ab hier geht es weiter Richtung Punta Tombo, dem Tierreservat mit der größten Magellan-Pinguin-Kolonie Amerikas*. Anschließend fahren Sie in die Stadt Gaiman, die sich ihre Kultur und

Tradition bis heute bewahrt hat. Nach dieser Besichtigung erreichen Sie Puerto Madryn. *Frühstück*

*von Mitte Apr. - Mitte Sep. wird der Besuch in Punta Tombo, durch eine Stadtbesichtigung in Puerto Madry, ersetzt.

Tag 3: Puerto Madryn

Heute verbringen Sie den Tag auf der Halbinsel Valdés, die aufgrund ihrer erstaunlichen Pflanzen- und Tierwelt zum UNESCO-Welterbe zählt. Sie besichtigen den Leuchtturm von Punta Delgada. Optional, können Sie auch an einem Ausflug nach Puerto Piramides teilnehmen, wo Sie Südkaper (Bartenwalart) beobachten. Danach geht es zurück zu Ihrem Hotel. *Frühstück*

Tag 4: Puerto Madryn – Ushuaia (Flug)

Der heutige Tag steht Ihnen zur freien Verfügung, bevor Sie am Abend nach Ushuaia fliegen. Empfang und Transfer zu Ihrem Hotel. *Frühstück*

Tag 5: Ushuaia

Nach dem Frühstück geht es zum Tierra del Fuego National Park. Genießen Sie das einzigartige Panorama des Beagle Kanals umgeben von Bergen und Wäldern. Am Nachmittag fahren Sie mit dem Katamaran auf dem Kanal bis zur Vogel- und Seelöweninsel. Ankunft in Ushuaia und Transfer zu Ihrem Hotel am Abend. *Frühstück*

Tag 6: Ushuaia – El Calafate (Flug)

Flug nach El Calafate und Transfer zu Ihrem Hotel. *Frühstück*

Tag 7: El Calafate

Heute stehen Ihnen einige optionale Ausflüge zur Auswahl. Unternehmen Sie eine Ganztagestour in das kleine Dorf El Chalten, welches für seinen „rauchenden Berg“, dem Fitz Roy bekannt ist, oder fahren Sie zur Estancia Cristina. Von dort aus haben Sie einen wundervollen Blick auf die Eisberge des Upsala Gletschers. *Frühstück*

Tag 8: El Calafate – Buenos Aires (Flug)

Fahrt zum Perito Moreno Gletscher, einer der größten, aktiven Gletscher der Welt. Genießen Sie seine atemberaubende Schönheit. Transfer zum Flughafen, Rückflug nach Buenos Aires und Fahrt zu Ihrem Hotel. *Frühstück*

Tag 9: Buenos Aires – Iguazú (Flug)

Weiterflug nach Puerto Iguazú und Transfer zum Hotel. Am Nachmittag erleben Sie den Iguazú Nationalpark, einen der größten Naturreservate Brasiliens. Spazieren Sie entlang der brasilianischen Seite der Wasserfälle und genießen Sie die atemberaubende Aussicht. Rückkehr zum Hotel in Puerto Iguazú. *Frühstück*

Tag 10: Iguazú Wasserfälle

Nach dem Frühstück geht es erneut in den Iguazú Nationalpark, wo Sie mit einer offenen Bahn, zur Garganta Station fahren. Von dort aus wandern Sie zum Balkon des Devil's Throat. Auf dem Rückweg folgen Sie einem Pfad, entlang einiger Brücken, mit fantastischen Aussichten auf die 275 Wasserfälle. Rückfahrt zum Hotel in Puerto Iguazú. *Frühstück*

Tag 11: Iguazú – Salta (Flug)

Transfer zum Flughafen und Weiterflug nach Salta. Genießen Sie am Nachmittag einen Ausflug in die wunderschöne Stadt und erkunden Sie einige der hiesigen Museen. Übernachtung in Salta. *Frühstück*

Perito Moreno Gletscher



Reisen - individuell und mit bester Beratung



Buenos Aires



Fitz Roy, El Chaltén (Bild oben); Peninsula Valdés (Bild unten)

Tag 12: Salta

Heute unternehmen Sie einen Ausflug in die typisch, farbenfrohen Städtchen, Tilcara, Uquia sowie Humahuaca, an der Quebrada de Humahuaca Schlucht. Gegen Mittag geht es zurück nach Salta, mit Zwischenstopp in den Städten Maimara und San Salvador de Jujuy. *Frühstück*

Tag 13: Salta – Cachi – Cafayate

Durch den Los Cardones National Park und die Calchaquí Täler fahren Sie nach Cachi. Nach dem Mittagessen (nicht inklusive) geht es weiter nach Cafayate, eine Stadt, die für ihre Weinproduktion bekannt ist. *Frühstück*

Tag 14: Cafayate – Salta – Buenos Aires (Flug)

Nach dem Frühstück nehmen Sie an einer Weinprobe in Cafayate teil und fahren anschließend über Quebrada de las Conchas, entlang der Täler nach Salta. Anschließender Rückflug nach Buenos Aires und Transfer zum Hotel. *Frühstück*

Tag 15: Buenos Aires – Heimflug

Mit einem reichhaltigen Frühstück, dem anschließenden Transfer zum Flughafen und Ihrem Heimflug endet die Reise. Ankunft am nächsten Tag. *Frühstück*

Leistungen:

Linienflug mit Lufthansa ab/an vielen dt. Flughäfen sowie alle Inlandsflüge mit Aerolineas Argentinas inkl. Steuern, 14 Nächte in Tourist-Superior/Mittelklassehotels inkl. Frühstück, lokale, örtlich wechselnde deutschsprachige Reiseleitung, Transfers & Transport im Reisebus, Eintritte & Ausflüge wie beschrieben, Gepäckträgergebühr.

Nicht enthalten:

optionale Ausflüge, weitere Mahlzeiten & Getränke, Trinkgelder.



Lufthansa



Upsala Gletscher und Estancia Cristina

Quebrada Humahuaca



Ushuaia



Reiseinformationen

Rundreise inkl. Flug

ab € 5.249 p. Pers. im DZ

REISELAND ARGENTINIEN

Facettenreiches Land der Superlative



Die nördliche Grenze des Parks ist durch gewaltige Gletscher, wie z. B. den Grey Gletscher, gekennzeichnet. *Frühstück*

Tag 8: Torre del Paine Nationalpark – Punta Arenas

Auf dem Weg Richtung Süden sollten Sie die prähistorischen Milodon Höhle (ca. 25km von Puerto Natales entfernt) und die Pinguinkolonie Otway (ca. 40km von Punta Arenas entfernt), besuchen. Gut gekennzeichnete Wege und unauffällige Beobachtungsplätze machen es möglich die geselligen Tierchen, in ihrem natürlichen Lebensraum, zu beobachten. Am späten Nachmittag erreichen Sie Punta Arenas.

Fahrt: ca. 350 km / Frühstück

Tag 9: Punta Arenas – Rio Grande (Argentinien)

Zunächst fahren Sie mit der Fähre (ca. 2 Std.) von Punta Arenas nach Porvenir. Danach geht es weiter nach Rio Grande Stadt. *Fahrt: ca. 250 km / Frühstück*

Tag 10: Rio Grande – Ushuaia

Entlang der Ostküste Feuerlands können Sie wilde Strände und Buchten entdecken, bevor es anschließend durch eine wald- und moorreiche Berglandschaft in die südlichste Stadt Argentiniens, nach Ushuaia, geht.

Fahrt: ca. 215 km / Frühstück

Tag 11: Ushuaia

Heute empfehlen wir einen Besuch des bekannten Nationalparks Tierra del Fuego. Hier befindet sich, an der Bahia Ensenada, das Postamt vom Ende der Welt, wo man Briefe und Postkarten abstempeln lassen kann. Außerdem sehen Sie Gletscher, tiefe Täler und Schluchten, Flüsse, Seen und Torfmoore. *Frühstück*

Tag 12: Ushuaia – Cerro Sombrero

Fahrt Richtung Norden, Grenzübergang nach Chile und Weiterfahrt nach Onaisin an der Bucht Bahia Inútil. Hier hat sich vor kurzer Zeit eine Kolonie Königspinguine angesiedelt, die außerhalb der Antarktis ansonsten nur noch auf den Falklandinseln anzutreffen sind. Übernachtung in Cerro Sombrero oder Umgebung. *Fahrt: ca. 410 km / Frühstück*

Tag 13: Cerro Sombrero – Rio Gallegos

Heute verlassen Sie Feuerland per Fähre und fahren wieder zurück auf das südamerikanische Festland. Übernachtung in Rio Gallegos am Atlantik. *Fahrt: ca. 160 km / Frühstück*

Patagonien und Feuerland

Mietwagenrundreise – 17 Tage / 16 Nächte



Eine Reise ans Ende der Welt! Lernen Sie die wunderschöne und unberührte Natur Patagoniens kennen. Erleben Sie Feuerland und Ushuaia, die südlichste Stadt Argentiniens, und besuchen Sie Pinguin- und Seelöwenkolonien. Entdecken Sie Patagonien mit seinen gigantischen Gletschern und dem Torres del Paine Nationalpark sowie den Los Glaciares Nationalpark mit dem spektakulären Perito Moreno Gletscher.

Los Glaciares Nationalpark



- ✈ ab/an Buenos Aires
inkl. Flug mit Iberia und LAN
- 🚗 Mittelklassehotels
inkl. Mietwagen

Tag 1: Ankunft in Buenos Aires

Flug nach Argentinien und Ankunft am Abend in Buenos Aires. Organisierter Transfer zu Ihrem Hotel.

Tag 2 – 3: Buenos Aires entdecken

Entdecken Sie Buenos Aires in den nächsten zwei Tagen bequem zu Fuß, denn die schönsten Sehenswürdigkeiten liegen sehr konzentriert beieinander. Cafés findet man an jeder Ecke, die „Parillas“ (Grillrestaurants) und „Milongas“ (Tanzlokale) sind über die ganze Stadt verteilt. *Frühstück*

Tag 4: Buenos Aires – El Calafate

Flug nach El Calafate, am Lago Argentino, dem Ausgangspunkt um den Los Glaciares Nationalpark zu entdecken.

Nehmen Sie ein Taxi zu Ihrem Hotel. Der restliche Tag steht Ihnen zur freien Verfügung. *Frühstück*

Tag 5: El Calafate

Am Morgen übernehmen Sie Ihren Mietwagen im Stadtbüro und fahren Sie zum spektakulären Perito Moreno Gletscher. Pro Tag schiebt sich die 60 km lange Eismasse ca. einen Meter vorwärts, wobei regelmäßig große Stücke abbrechen. Rückfahrt nach El Calafate und Übernachtung. *Frühstück*

Tag 6: El Calafate – Torres del Paine Nationalpark

Die Fahrt geht über den Grenzübergang Cerro Castillo nach Chile in den Torres del Paine Nationalpark.

Fahrt: ca. 335 km / Frühstück

Tag 7: Torres del Paine Nationalpark (Chile)

Die drei steil in den Himmel ragenden Granitspitzen „Torres del Paine“ sind das wohl bekannteste Bild Chiles. Nutzen Sie den Tag für Erkundungsfahrten und Wanderungen.

Reisen - individuell und mit bester Beratung



Tierra del Fuego Nationalpark



Bahia Inútil Königspinguine (Bild oben); Lago Argentino (Bild unten)

Tag 14: Rio Gallegos – El Chaltén

Durch die einsame patagonische Steppenlandschaft, vorbei an den riesigen Seen Lago Argentino und Lago Viedma geht es nach El Chaltén, am Fuße des Fitz Roy Massivs.

Fahrt: ca. 450 km / Frühstück

Tag 15: El Chaltén

Möglichkeit zu verschiedenen Wanderungen aller Schwierigkeitsgrade, z.B. zur „Laguna de los Tres“, wo sich unglaubliche Ausblicke auf den Fitz Roy, den Torre und auf weitere Gletscher bieten. Frühstück

Tag 16: El Chaltén – El Calafate – Buenos Aires (Flug)

Heute führt sie Ihr Weg zurück nach El Calafate. Abgabe des Mietwagens am Flughafen und Flug nach Buenos Aires wo Sie Ihre letzte Nacht vor dem Heimflug verbringen.

Fahrt: ca. 250 km / Frühstück

Tag 17: Buenos Aires – Heimflug

Der Vormittag steht Ihnen für einen letzten Spaziergang zur Verfügung. Am frühen Abend werden Sie für Ihren Heim-

flug zum Flughafen gebracht. Ankunft am nächsten Tag. Frühstück

Leistungen:

Linienflug mit Iberia ab/an vielen dt. Flughäfen sowie alle Inlandsflüge mit LAN inkl. Steuern, 16 Nächte in Mittelklassehotels inkl. Frühstück, 12 Tage Mietwagen (Kategorie Compact) inkl. unbegrenzter Freikilometer, Haftpflichtversicherung bis 1,7 Mio. €, Vollkasko- & Diebstahlversicherung und Zusatzfahrer, Flughafentransfers in Buenos Aires.

Nicht enthalten:

Fährüberfahrt an Tag 9 und 13 (vor Ort zu zahlen), Benzin, Autobahn- & Parkgebühren, Eintritte & Nationalparkgebühren, Zusatzversicherung für Grenzübertritt nach Argentinien (ca. 80 USD pro Übertritt + Steuern) weitere Mahlzeiten & Getränke, Trinkgelder.



Perito Moreno Gletscher



Torres del Paine Nationalpark



Tierra del Fuego Leuchtturm

Reiseinformationen

Rundreise inkl. Flug & Mietwagen

ab € 2.998 p. Pers. im DZ

LÄNDERKOMBINATIONEN

Peru, Bolivien, Argentinien & Brasilien



Große Südamerika Reise

Rundreise – 20 Tage / 19 Nächte



Peru – Bolivien – Argentinien – Brasilien mit Badeverlängerung. Erleben Sie die Vielfalt dieser vier Länder Südamerikas und sehen Sie koloniale Schätze, die größten Wasserfälle der Welt und die Anden, die zweitgrößte Gebirgskette der Erde. Machu Picchu, der Titicacasee und die Metropolen Lima, La Paz, Buenos Aires sowie Rio de Janeiro sind nur einige Höhepunkte auf dieser spektakulären Reise.

✈	Lima – La Paz – Buenos Aires – Rio de Janeiro
	inkl. Flug mit Iberia
🏨	Mittelklassehotels
	lokale deutschsprachige Reiseleitung
	garantierte Durchführung ab 2 Teilnehmern

Tag 1: Flug nach Lima

Flug von Deutschland nach Lima.

Tag 2: Ankunft in Lima

Am Flughafen werden Sie empfangen und zu Ihrem Hotel gebracht. Der restliche Tag steht zur freien Verfügung. Lassen Sie sich von den kolonialen Schätzen und der Vitalität dieser Stadt verzaubern.

Tag 3: Lima entdecken

Heute besuchen Sie bei einer Stadtrundfahrt die Innenstadt mit der Plaza de Armas. Hier befinden sich der Regierungspalast, das Rathaus, das erzbischöfliche Palais und die Kathedrale. Weiter geht es zum Kloster San Francisco und in seine Katakomben. Im Anschluss besichtigen Sie die Plaza San Martín sowie die modernen Wohnviertel San Isidro und Miraflores. An der Pazifikküste angekommen, genießen Sie die wunderschöne Aussicht über das Meer, bevor es zum Rafael Larco Herrera Museum mit der weltweit größten Privatsammlung präkolumbischer Kunst aus dem Norden Perus, geht. *Frühstück*

Tag 4: Lima – Cusco (Flug)

Sie fliegen nach Cusco, in die alte Hauptstadt des Inkareiches. Nach Ihrer Ankunft werden Sie zum Hotel gebracht und unternehmen am Nachmittag eine Stadtrundfahrt. Sie besuchen die Plaza de Armas samt Kathedrale und weitere Kirchen. Durch die alten Gassen mit ihren wunderschö-

nen, restaurierten Kolonialbauten geht es zum Korikancha, dem alten Sonnentempel der Inka, bevor Sie hinaus aus der Stadt nach Sacsayhuaman, zu einer Festungsrueine fahren. Genießen Sie den einmaligen Panoramablick über Cusco. *Frühstück*

Tag 5: Cusco

Der heutige Tag steht Ihnen frei zur Verfügung. Wir empfehlen folgenden Ganztagsausflug, den Sie optional vor Ort buchen können. Besuchen Sie den typisch peruanischen Markt des Dorfes Pisac und die Ruinen von Ollantaytambo inklusive Mittagessen. Pisac liegt ca. 30 km von Cusco entfernt am Urubamba, einem Quellfluss des Amazonas. Hier findet fast täglich ein Kunsthandwerksmarkt statt. Nach dem Mittag in einem Restaurant im Urubambatal geht es weiter nach Ollantaytambo, wo Sie gewaltige Festungsbauten der Inka besichtigen. *Frühstück*

Tag 6: Cusco – Machu Picchu – Cusco

Nach dem Frühstück beginnt Ihr ganztägiger Ausflug zur Ruinenstadt Machu Picchu. Mit dem Bus geht es zunächst zur Bahnstation von Ollantaytambo, wo der Zug nach Machu Picchu abfährt. Mit ihm geht es durch die fruchtbare Ebene des Urubamba-Tals nach Aguas Calientes am Fuße von Machu Picchu. Ab hier fahren Sie mit Shuttle Bussen die Serpentinstraßen hinauf zur Ruinenstadt. Es folgt eine ca. 2-stündige geführte Besichtigung bis Sie anschließend wieder zurück nach Ollantaytambo und zu Ihrem Hotel nach Cusco fahren. *Frühstück*

Tag 7: Cusco – Puno

Heute steht eine ganztägige Busfahrt von Cusco nach Puno auf dem Programm. Während dieser Fahrt durch das peruanische Hochland geht es entlang schneebedeckter Berggip-

fel bis auf über 4.300 Meter Höhe und wieder bergab nach Puno, das direkt am Titicacasee liegt.

*Frühstück & Mittagessen***Tag 8: Puno – Titicacasee – La Paz**

Bei Sonnenaufgang haben Sie die Möglichkeit zu einem optionalen Bootsausflug auf die schwimmenden Inseln des Titicacasees zu den Uros Indianern (Beginn 4 Uhr morgens). Anschließend geht es über die Grenze nach Bolivien und weiter nach Copacabana, dem vielleicht wichtigsten Wallfahrtsort Lateinamerikas. Hier besuchen Sie die Wallfahrtskirche und fahren mit dem Katamaran über den Titicacasee zur Sonneninsel mit Besuch des regionalen Museums. Das Mittagessen nehmen Sie auf dem Weg nach Chua an Bord ein, bevor Sie von dort mit dem Bus nach La Paz, zur höchstgelegenen Großstadt der Erde, fahren. *Frühstück & Mittagessen*

Tag 9: La Paz

Nach dem Frühstück unternehmen Sie eine Stadtrundfahrt und sehen viele gut erhaltene Kolonialbauten sowie den Markt in den engen Gassen der Altstadt. Anschließend fahren Sie zum Tal des Mondes „Valle de la Luna“, wo Wind und Regen aus rötlichem und grauen Gestein eine Mondlandschaft geschliffen haben, deren Besichtigung ein Muss ist. *Frühstück*

Tag 10: La Paz – Buenos Aires (Flug)

Heute fliegen Sie nach Buenos Aires, in die Hauptstadt Argentiniens. Eine elegante und lebendige Stadt mit vorzüglichen kulinarischen Angeboten und einem exquisiten Modegeschmack. Bewundern Sie die zahlreichen Boutiquen und das Ambiente der einzelnen „Barrios“ (Stadtviertel), die Herzlichkeit der Einwohner sowie das weitgefächerte kulturelle Angebot. Der Abend steht zur freien Verfügung – wir empfehlen eine Tangoshow mit Abendessen im Viejo Almagre Restaurant, die Sie vor Ort buchen können. *Frühstück*

Tag 11: Buenos Aires

Bei einer Stadtrundfahrt sehen Sie den Hauptplatz Plaza de Mayo samt Regierungspalast, der Casa Rosada und dem Cabildo (Rathaus) sowie der Metropolitan Kathedrale. Anschließend geht es in den Stadtteil San Telmo mit seinen kleinen Häusern und Kopfsteinpflasterstraßen. Weiterhin besichtigen Sie das Hafenviertel La Boca, das mondäne Viertel Recoleta und die Avenida 9 de Julio mit dem berühmten Obelisken, der Oper und dem Teatro Colón. Sehen Sie außerdem das Viertel Palermo mit seinen weitläufigen Parkanlagen und Gärten. *Frühstück*

Tag 12: Buenos Aires – Iguazú (Flug) – Wasserfälle (argentinische Seite)

Nach dem Frühstück fliegen Sie nach Iguazú und besuchen die argentinische Seite der berühmten Wasserfälle. Hier erwartet Sie eine gigantische Reihe von ca. 275 Wasserfällen, die an der Grenze zu Paraguay und Argentinien auf den Fluss Iguazú hinabstürzen. Sie wandern auf dem unteren und oberen Rundweg ganz nah zwischen den einzelnen Wasserfällen. Danach geht es mit dem „Ecological Jungle-Zug“ bis zur Teufelsschlucht-Station, von wo ein kurzer Spaziergang zum spektakulären Aussichtspunkt der Teufelsschlucht führt. Anschließend fahren Sie über die „Tancredo Neves Brücke“ über den Iguazú Fluss nach Brasilien und zu Ihrem Hotel. *Frühstück*

Tag 13: Iguazú Wasserfälle (brasilianische Seite)

Genießen Sie auf der brasilianischen Seite der Fälle den atemberaubenden Panoramablick umgeben von tosendem

Reisen - individuell und mit bester Beratung



Rio de Janeiro



Plaza de Armas Cusco, Peru (Bild oben); Valle de la Luna, Bolivien

Wasser, Nebel und spritzender Gischt, dem Grün des Dschungels, entwurzelten Bäumen und einem halbkreisförmigen Regenbogen. Der Nachmittag steht Ihnen zur freien Verfügung. *Frühstück*

Tag 14: Iguazú – Rio de Janeiro (Flug)

Weiterflug nach Rio de Janeiro und Hoteltransfer. Die Stadt ist bekannt für ihre üppige Vegetation, tiefblaues Meer, weiße Strände, Kultur und Unterhaltung sowie für ihre liebenswerten Einwohner, genannt „Cariocas“. Der Rest des Tages steht Ihnen zur freien Verfügung. *Frühstück*

Tag 15: Rio de Janeiro

Erleben Sie am Morgen eine halbtägige Stadtrundfahrt mit Besuch des Zuckerhutes. Sie fahren vorbei an der Avenida Rio Branco, sehen Sie die Candelaria Kirche, das Opernhaus und den Cariocaplatz sowie die Santo Antonio Kirche und die Kathedrale. Weiter geht es entlang der alten Wasserleitungsbrücke zum Flamengo Park. Von hier haben Sie einen tollen Blick auf den Zuckerhut, den Sie anschließend mit der Seilbahn erklimmen. Der Nachmittag steht Ihnen zur freien Verfügung. Wir empfehlen folgende Ausflüge, die gern vor Ort gebucht werden können. Besichtigung der Christusstatue auf dem Corcovado Berg mit Fahrt in der Zahnradbahn, die durch den Tijuca Regenwald führt bis auf den Berg und wieder zurück entlang einiger Strände Rio´s zum Hotel. Oder Sie besuchen die Show „Rio by night“, die Ihnen am Abend ein akustisches und optisches Erlebnis bietet – Samba pur!

Frühstück

Tag 16–18: Rio de Janeiro – Badeverlängerung Búzios

Sie werden vom Hotel abgeholt und auf die Atlantik-Halbinsel Búzios gefahren. Diese Oase für anspruchsvolle Individualisten abseits der Tourismus-Ströme bietet Ihnen eine Komposition von subtropischen Klima, Fischerdorf-Ambiente, romantischen Traumstränden und ausschließlich kleinen Hotels und Pousadas. Genießen Sie die nächsten drei Nächte in der *Pousada Vila d'Este inklusive Frühstück*.

Tag 19–20: Búzios – Heimflug

Heute endet die Reise mit dem Transfer zum Flughafen und Ihrem Heimflug. *Frühstück*

Hotel "Pousada Vila d'Este"

Lage: Das charmante Hotel ist umgeben von tropischen Gärten und bietet einen atemberaubenden Blick auf das Meer. Nur 5 Gehminuten sind es bis zu den malerischen Stränden Praia João Fernandes und Praia Bones sowie 200 m bis zum Gastronomieviertel von Búzios.

Zimmer: Die 19 stilvollen, mediterran eingerichteten Zimmer sind ausgestattet mit Balkon (Garten- oder Meerblick), Klimaanlage, TV, Minibar, WC, Bad mit Dusche, Safe und Telefon.

Ausstattung: Das Hotel bietet Ihnen außerdem einen Außenpool mit Whirlpool, Bar mit Blick aufs Meer, Spa & Wellnesscenter, Sauna, Massagen, Restaurant (à la carte), kostenfreies WLAN und eine Lounge.

Pousada Vila d'Este, Búzios



Diese Reise findet an festen Terminen statt, die Sie unserer Internetseite www.meso-berlin.de entnehmen oder bei uns erfragen können.

Leistungen:

Linienflug mit Iberia ab/an Berlin, Düsseldorf, Frankfurt oder München inkl. Steuern sowie alle inner-südamerikanischen Flüge, Flughafentransfers im Zielgebiet, lokale deutschsprachige Reiseleitung, 14 Nächte in Mittelklassehotels während der Rundreise, Verpflegung, Eintritte und Ausflüge wie beschrieben, 3 Nächte Baden in Búzios im Hotel Pousada Vila d'Este inkl. Transfers & Frühstück, Transport in klimatisierten Fahrzeugen (Größe je nach Teilnehmerzahl).

Nicht enthalten:

optionale Ausflüge, weitere Mahlzeiten & Getränke, Trinkgelder.

IBERIA

Machu Picchu, Peru



Reiseinformationen

Gesamtpaket inkl. Flug (ohne Baden)

ab € 4.099 p. Pers. im DZ

Gesamtpaket inkl. Flug mit Baden

ab € 4.490 p. Pers. im DZ

LÄNDERKOMBINATIONEN

Chile und Argentinien



Tag 4: San Pedro – Ausflug nach Quito und zum Salar de Atacama

Bei dieser Halbtagestour zur Festung Pukara de Quito wandeln Sie auf den Spuren der alten Atacameños und Inkas. Anschließend erwartet Sie ein aufregender „Wüstennachmittag“ am Salar de Atacama, einem Salzsee von gigantischen Ausmaßen. An der im See gelegenen „Laguna Chaxa“, können Sie wunderschöne Flamingos und andere Vogelarten beobachten. Auf dem Rückweg nach San Pedro besuchen Sie das Dörfchen Toconao, mit seinem von Kakteen geschmückten Dorfplatz und der weißen Kirche. *Frühstück*

Tag 5: San Pedro – Ausflug Tatio Geysire

Wer die Geysire von Tatio in Aktion erleben möchte, muss früh aufstehen, denn wenn die nächtlichen Eishauben über den heißen Quellen schmelzen, steigen die Fontänen bis zu 10 m hoch. Nach diesem spektakulären Schauspiel können Sie sich in den Becken der warmen Quellen von der Morgenkälte aufwärmen. Um die Mittagszeit Rückfahrt nach San Pedro und Freizeit. *Frühstück*

Tag 6: San Pedro – Puerto Montt (Flug) – Puerto Varas

Transfer zum Flughafen Calama und Flug über Santiago ins chilenische Seengebiet nach Puerto Montt. Stadtrundfahrt mit Besuch des interessanten Fisch- und Kunsthandwerkmarktes. Weiterfahrt nach Puerto Varas am Ufer des Lago Llanquihue. Stadtrundfahrt und Fahrt zu Ihrem Hotel. *Frühstück*

Tag 7: Puerto Varas – Ausflug in die Umgebung und zum Osorno Vulkan

Heute unternehmen Sie einen Ganztagesausflug in die wunderschöne Umgebung von Puerto Varas. Die Fahrt führt Sie entlang des Sees bis zu den wilden „Saltos de Petrohue“, einer Ansammlung von Stromschnellen und Wasserfällen. Ab hier geht es weiter zum Lago Todos los Santos, wo Sie zu einer kleinen Bootstour entlang der Uferregion starten. Später fahren Sie den Vulkan Osorno hinauf, bevor es zu Ihrem Hotel nach Puerto Varas zurückgeht. *Frühstück*

Tag 8: Puerto Varas – Puerto Natales (Flug)

Transfer nach Puerto Montt und Flug nach Punta Arenas. Weiterfahrt im öffentlichen Linienbus (deutsche Reiseleitung)

Traumlandschaften von Chile und Argentinien

Kleinbus-Rundreise – 17 Tage / 16 Nächte



Erleben Sie Argentinien und Chiles atemberaubende Landschaften! Trockene Wüsten, üppige Wälder, tiefblaue Seen sowie die mächtigen Gletscher- und Fjordlandschaften warten darauf von Ihnen entdeckt zu werden. Begeben Sie sich auf die Reise und lassen sich begeistern von zwei Ländern voller Gegensätze.

Diese Reise findet an festen Terminen statt, die Sie unserer Internetseite www.meso-berlin.de entnehmen oder bei uns erfragen können.

✈ Santiago de Chile – Buenos Aires

inkl. Flug mit Air France & LAN

🏠 Mittelklassehotels

👤 lokale deutschsprachige Reiseleitung

min. 2 und max. 18 Teilnehmer

Tag 1: Flug nach Chile

Übernachtflug nach Santiago de Chile und Ankunft am nächsten Tag.

Tag 2: Ankunft in Santiago de Chile

Empfang am Flughafen und Transfer zum Hotel. Während einer Stadtrundfahrt besuchen Sie sowohl den historischen Kern, als auch die moderne Seite Santiagos. Im Stadtzentrum sehen Sie den Präsidentenpalast, den historischen Hauptplatz "Plaza de Armas" mit der Kathedrale und dem alten Postamt, den "Palacio de la Real Audiencia" und die "Casa Colonial". Vom „Cerro San Cristobal“, von dessen Gipfel

aus Sie einen wundervollen Blick über die Stadt haben, geht es durch den gehobenen Stadtteil Providencia, mit schönen Geschäften, guten Restaurants und modernen Hochhausbauten. Rückkehr in Ihr Hotel.

Tag 3: Santiago – Calama – Atacama Wüste (Flug) – Mondtal – San Pedro

Flug in den Norden Chiles nach Calama und fahrt durch die Wüste nach San Pedro de Atacama. Besuch des Museums und der kleinen Pfarrkirche, Bummel über die Plaza sowie über den traditionellen Handwerkermarkt. Mit der Abenddämmerung geht es in das Valle de la Luna (Mondtal). Seltene Salz- und Felsformationen inmitten vegetationsloser Sandlandschaft und der Licancabur Vulkan verleihen dem Tal das Aussehen einer Mondlandschaft. Der Ausflug endet mit einer Wanderung auf eine riesige Sanddüne. Übernachtung in San Pedro. *Frühstück*

Toconao Dorf, Chile



Reisen - individuell und mit bester Beratung



Santiago de Chile



Lago Argentino, Argentinien (Bild oben); Chile (Bild unten)

durch die patagonische Steppe nach Puerto Natales und zu Ihrem Hotel. *Frühstück*

Tag 9-10: Puerto Natales – Ausflug Torres del Paine NP

Ganz früh geht es los zum zweitägigen Ausflug in den Torres del Paine Nationalpark. Bei einer Rundfahrt bieten sich Ihnen herrliche Ausblicke auf die Torres Spitzen und das Torres Massiv, sowie auf den Lago Grey. Bei kurzen Wanderungen, unter anderem zum großen Wasserfall „Salto Grande“, gelangen Sie zu den schönsten Aussichtspunkten und lernen die artenreiche Flora und Fauna des Parks kennen. Übernachtung in einer Hosteria am Rande des Nationalparks (Tag 9) und Rückfahrt nach Puerto Natales mit Übernachtung (Tag 10). *Frühstück*

Tag 11: Puerto Natales – El Calafate (Argentinien)

Fahrt im öffentlichen Linienbus (ohne Reiseleitung) nach El Calafate. Begrüßung durch die Reiseleitung und Transfer zum Hotel. *Frühstück*

Tag 12: El Calafate – Perito Moreno Gletscher

Durch die patagonische Steppe geht es zum berühmten Pe-

rito Moreno Gletscher. Bedingt durch seine Lage und das besondere Klima ist der Perito Moreno weltweit einer der wenigen nicht rückläufigen Gletscher. Wenn Sie vor seiner ca. 70 m hohen Eiswand stehen, können Sie beobachten, wie sich plötzlich riesige Eisbrocken lösen und laut krachend in die See hinabstürzen. *Frühstück*

Tag 13: El Calafate – Ushuaia (Flug) – Tierra del Fuego

Flug nach Ushuaia, Begrüßung und Transfer zu Ihrem Hotel. Am Nachmittag besuchen Sie den Feuerland Nationalpark. Neben Bergketten, Hochmooren, Flüssen und dichten Südbuchenwäldern bietet der Park auch eine dramatische, felsige Meeresküste. Ein Paradies für zahlreiche Vogelarten. Rückfahrt nach Ushuaia. *Frühstück*

Tag 14: Ushuaia

Katamaranfahrt durch den Beagle-Kanal und die Bucht von Ushuaia. Sehen Sie neben der Seelöwen- und Pinguininsel, mit etwas Glück, auch Albatrosse und zahlreiche Vogelarten. Rückfahrt nach Ushuaia und am Abend. *Frühstück*

Tag 15: Ushuaia – Buenos Aires (Flug)

Flug nach Buenos Aires und Transfer zu Ihrem Hotel. Der restliche Tag steht Ihnen zur freien Verfügung. *Frühstück*

Tag 16: Buenos Aires

Entdecken Sie die Höhepunkte der lebendigen Metropole bei einer Stadtrundfahrt. Sie besuchen die Plaza de Mayo, mit dem Regierungsgebäude, der Kathedrale sowie dem Stadthaus. Danach geht es weiter, durch das Tango Quartier San Telmo, nach La Boca, das für seine bunten Blechhäuser berühmt ist. Den Abschluss bildet die Fahrt in die nördliche Region von Buenos Aires sowie der Besuch des Recoleta Friedhofs. Der Nachmittag steht zur freien Verfügung. Am Abend besteht die Möglichkeit fakultativ eine Tangoshow zu besuchen. *Frühstück*

Tag 17: Buenos Aires

Transfer zum Flughafen von Buenos Aires und Heimflug. Ankunft am nächsten Tag. *Frühstück*

Leistungen:

Linienflug mit Air France ab vielen dt. Flughäfen sowie alle nationalen Flüge mit LAN inkl. Steuern, Flughafentransfers im Zielgebiet, lokale deutschsprachige Reiseleitung, 16 Nächte in Mittelklassehotels inkl. Frühstück, Eintritte und Ausflüge wie beschrieben, Transport in klimatisierten Fahrzeugen (Größe je nach Teilnehmerzahl).

Nicht enthalten:

optionale Ausflüge, weitere Mahlzeiten & Getränke, evtl. Ausreisengebühren, Trinkgelder.

AIRFRANCE 

Reiseinformationen

Gesamtpaket inkl. Flug

ab € 4.749 p. Pers. im DZ



Puerto Varas, Ciudad / ©Tourismo Chile

LÄNDERKOMBINATIONEN

Peru, Bolivien & Chile



Tag 5: Aguas Calientes – Machu Picchu – Cuzco

Heute fahren Sie in kleinen Bussen zur weltberühmten Ruinenstadt Machu Picchu. Sie besuchen die „Vergessene Stadt“ und genießen den einzigartigen Panoramablick über die Hochgebirglandschaft der Kordilleren. Rückfahrt nach Aguas Calientes. Nach dem Mittagessen im Restaurant fahren Sie mit dem Zug zurück nach Cuzco.

Frühstück & Mittagessen

Tag 6: Cuzco – La Paz, Bolivien (Flug) – Titicacasee/ Huatajata

Transfer zum Flughafen, Flug nach La Paz und Fahrt zu den Ufern des Titicacasees. Dort angekommen, besuchen Sie das Anden-Ökodorf und das Altiplano Museum. Fakultativ können Sie an einer Bootsfahrt zu den schwimmenden Inseln teilnehmen. Am Abend tauchen Sie ein in die mystische Welt der Kallawayas-Kultur, bei einem Besuch des Sternensobservatoriums. *Frühstück*

Tag 7: Huatajata – La Paz

Kurze Überlandfahrt zur Cocotoni-Bucht. Hier besteigen Sie ein Tragflügelboot, das Sie zu den berühmten Mond- und Sonneninseln bringt. Nach dem Mittagessen geht es weiter in die Stadt Copacabana, um die „Indianer Jungfrau“ zu besichtigen. Rückfahrt nach La Paz. *Frühstück & Mittagessen*

Tag 8: La Paz

Am Vormittag können Sie an einem fakultativen Ausflug zur archäologischen Stätte von Tiwanaku teilnehmen. Dort besuchen Sie die Ruinen der Akapana Pyramide, den unterirdischen Tempel und das bekannte Sonnentor. Am Nachmittag sehen Sie, bei einer Stadtrundfahrt, die gut erhaltenen Kolonialbauten und den Indiomarkt der Altstadt. Fahrt in das nahegelegene Mondtal mit bizarren Erosionsformen und zahllosen Erdpyramiden. *Frühstück*

Tag 9: La Paz – Uyuni (Flug)

Der Morgen steht Ihnen zur freien Verfügung, bevor es per Flugzeug in die Stadt Uyuni geht. Besuch des Zugfriedhofes und kurze Fahrt entlang des Ufers des Uyuni Salzsees.

Frühstück & Abendessen

Peru, Bolivien und Chile – Über die Anden ans Ende der Welt

Kleinbus-Rundreise – 14 Tage / 13 Nächte



Kommen Sie mit auf eine Reise in die Zeit der Inkas und auf die schwimmenden Inseln des Titicacasees. Bizarre Mondlandschaften, riesigen Vulkane, bunte Lagunen in der Atacamawüste sowie der größte Salzsee der Welt in Bolivien, werden diese Reise zu einem unvergesslichen Erlebnis werden lassen.

Diese Reise findet an festen Terminen statt, die Sie unserer Internetseite www.meso-berlin.de entnehmen oder bei uns erfragen können. oder bei uns erfragen können.

Rote Lagune, Chile



✈ Lima – La Paz – Santiago de Chile

inkl. Flug mit Air France

🏨 Touristenklasse-Hotels

👤 lokale deutschsprachige Reiseleitung

Tag 1: Ankunft in Lima (Peru)

Willkommen in Lima, der Hauptstadt von Peru! Organisierter Transfer zu Ihrem Hotel.

Tag 2: Lima

Am Vormittag unternehmen Sie eine Stadtrundfahrt durch das historische Zentrum Limas. Im Larco Museum, bekommen Sie einen ersten Eindruck vom Leben zur präkolumbianischen- und zur Inka Zeit. Bei einem exklusiven, Besuch im „Casa Luna“ werden Sie anschließend mit einheimischen Bräuchen bekannt gemacht. Den Nachmittag haben Sie zur freien Verfügung. *Frühstück*

Tag 3: Lima – Cuzco (Flug)

Transfer zum Flughafen und kurzer Flug über die Kordilleren nach Cuzco. Bei einer Stadtrundfahrt am Nachmittag sehen Sie den Plaza de Armas mit der reich verzierten Kathedrale und die Altstadt mit ihren wunderschönen Kolonialbauten. Nachdem Sie anschließend den herrlichen Blick über die Stadt, von der Festung Sacsayhuaman, genossen haben fahren Sie zu den Inkaanlagen Queqo, Puca Pucara und Tambo Machay. *Frühstück*

Tag 4: Cuzco – Ollantaytambo – Aguas Calientes (Zugfahrt)

Freizeit am Vormittag und Fahrt nach Ollantaytambo am Nachmittag. Ab hier geht es mit der Schmalspurbahn durch die Urubamba Schlucht nach Aguas Calientes. *Frühstück*

Reisen - individuell und mit bester Beratung



Atacama Wüste, Chile / ©Luca Galuzzi



La Paz (Bild oben); Titiacasee, Bolivien (Bild unten)

Tag 10: Uyuni Salzsee

Morgens beginnt Ihr Ausflug auf dem größten Salzsee der Welt. Die Stille, seine surrealistischen Fünfecke aus kristallem Salz, der klare Himmel, die bunten Lagunen sowie die Kakteen und Flamingos, machen ihn zu einem unvergleichbaren Ort. Mittagessen auf der hübschen Isla Pescado und Rückfahrt zum Hotel. *Frühstück, Mittag- & Abendessen*

Tag 11: Uyuni – San Pedro de Atacama (Chile)

Schon am Morgen fahren Sie nach Chile. Auf dem Weg besuchen Sie die wunderschöne „Rote Lagune“, wo drei verschiedene Flamingo-Arten nisten. Nach einem Picknick an der Lagune, können Sie die einmaligen Geysire bestaunen, bevor Sie die Möglichkeit bekommen in die Thermalbäder von Polques einzutauchen. Kurz vor dem Grenzübergang nach Chile kommen Sie am Vulkan Lincancabur und der smaragdgrünen Lagune vorbei. Tagesziel ist Ihr Hotel in San Pedro de Atacama. *Frühstück & Picknick*

Tag 12: San Pedro de Atacama & Ausflug zum Salzsee

Am Vormittag machen Sie sich auf den Weg zum Salar de Atacama. Der riesige Salzsee ist der Lebensraum für verschiedene Flamingo-Arten und die Lagune Chaxa bietet hervorragende Möglichkeiten, diese Vögel aus der Nähe zu beobachten. Am Nachmittag begeben Sie sich in das Mondtal „Valle de la Luna“ um diese bizarre Landschaft mit ihren leuchtenden Farben zu genießen. *Frühstück*

Tag 13: San Pedro de Atacama – Calama – Santiago de Chile (Flug)

Sehr früh brechen Sie auf zu den Geysiren von El Tatio (fakultativ). Sie liegen auf einer Höhe von 4.500 m über dem Meeresspiegel und brodeln im Morgengrauen meterhoch in die Luft. Am Nachmittag fahren Sie zum Flughafen von Calama und fliegen nach Santiago de Chile zurück. Ankunft und Transfer zu Ihrem Hotel. *Frühstück*

Tag 14: Santiago de Chile – Heimflug

Genießen Sie am Vormittag eine Stadtrundfahrt mit Besichtigung des Präsidentenpalastes „La Moneda“, des historischen Hauptplatzes „Plaza de Armas“, der Kathedrale, des National Historischen Museums und der „Casa Colonial“, Residenz des damaligen Gouverneurs. Genießen Sie anschließend den Blick über Santiago vom „Cerro San Cristóbal“. Von hier aus fahren Sie weiter durch das noble Viertel „Providencia“, zu Ihrem Hotel zurück. Rest des Tages zur freien Verfügung bis zu Ihrem Flughafentransfer für den Heimflug. *Frühstück*

Leistungen:

Linienflug mit Air France ab vielen dt. Flughäfen sowie alle nationalen Flüge inkl. Steuern, Flughafentransfers im Zielgebiet, lokale deutschsprachige Reiseleitung, 13 Nächte in Touristenklasse-Hotels, Verpflegung, Eintritte und Ausflüge wie beschrieben, Transport in klimatisierten Fahrzeugen (Größe je nach Teilnehmerzahl), Bahnfahrt zum Machu Picchu, Bootsfahrt Titiacasee.

Nicht enthalten:

fakultative Ausflüge, weitere Mahlzeiten & Getränke, Trinkgelder.

Tiwanaku, Bolivien



La Paz, Bolivien



Reiseinformationen

Gesamtpaket inkl. Flug

ab € 4.749 p. Pers. im DZ

Allgemeine Geschäftsbedingungen

der MESO Reisen GmbH

Die folgenden Allgemeinen Geschäftsbedingungen gelten für die Buchung einer Reise aus dem Angebot des Veranstalters Meso Reisen GmbH. Soweit Reisen anderer Veranstalter – dies ist jeweils bei der Ausschreibung genannt – vermittelt werden, gelten die Reisebedingungen des anderen Veranstalters, die entweder vorab angefordert oder im Internet bei dem betreffenden Reiseveranstalter abgerufen werden können, sofern sie nicht bei der Buchung übersandt werden. Für derartig vermittelte Reisen haftet die Meso Reisen GmbH nicht als Reiseveranstalter.

Sämtliche Buchungen werden auf der Grundlage der nachstehenden Teilnahme- und Leistungsbedingungen vorgenommen. Mit Ihrer Unterschrift erkennen Sie diese an.

1. Abschluss des Reisevertrages

Mit der Reiseanmeldung (Buchung) bietet der Reisende dem Reiseveranstalter (nachfolgend „Meso Reisen“) den Abschluss eines Reisevertrages verbindlich an. Die Buchung kann mündlich, schriftlich, telefonisch, per Telefax oder auf elektronischem Wege (E-Mail, Internet) erfolgen. Bei elektronischer Buchung bestätigt Meso Reisen den Eingang der Buchung auf elektronischem Wege; diese Eingangsbestätigung bedeutet noch keine Annahme der Buchung. Der Reisende hat für alle Vertragsverpflichtungen von Mitreisenden, für die er die Buchung vornimmt, wie für seine eigenen Verpflichtungen einzustehen, sofern er diese Verpflichtung durch ausdrückliche und gesonderte Erklärung übernommen hat. Der Reisevertrag kommt mit dem Zugang der Reisebestätigung von Meso Reisen zustande, die keiner bestimmten Form bedarf. Meso Reisen wird dem Reisenden eine schriftliche Reisebestätigung übermitteln, es sei denn, dass die Buchung weniger als 7 Werktage vor Reisebeginn erfolgt. Weicht die Reisebestätigung vom Inhalt der Buchung ab, so liegt darin ein neues Angebot. Meso Reisen bleibt an das geänderte Angebot 10 Tage gebunden. Der Vertrag kommt auf der Grundlage dieses neuen Angebots zustande, wenn der Kunde innerhalb der Bindungsfrist Meso Reisen die Annahme ausdrücklich oder konkludent wie z. B. durch Zahlung auf den Reisepreis erklärt.

2. Inhalt des Reisevertrages, Leistungsbeschreibung Änderungsvorbehalt

Der Reisevertrag wird durch die Angaben in der Ausschreibung (Katalog, Flyer, Internet) von Meso Reisen und/oder entsprechenden individuellen Vereinbarungen bestimmt. Meso Reisen behält sich jedoch vor, die Angaben in der Ausschreibung vor Vertragsschluss zu ändern.

Meso Reisen GmbH behält sich eine Anpassung der ausgeschriebenen Preise bei einer Erhöhung der Beförderungskosten, der Abgaben für bestimmte Leistungen, wie Hafen- oder Flughafenengebühren, oder einer Änderung der für die betreffende Reise geltenden Wechselkurse vor. Meso Reisen GmbH behält sich auch eine Anpassung der ausgeschriebenen Preise vor, wenn die vom Reisenden gewünschte und im Prospekt ausgeschriebene Pauschalreise nur durch den Einkauf zusätzlicher Kontingente nach Veröffentlichung der Ausschreibung verfügbar ist.

Sämtliche Nebenabreden und Sonderwünsche sind in die Reisebestätigung aufzunehmen, um für Meso Reisen GmbH verbindlich zu sein. Orts- und Hotelprospekte sowie Internet-Ausschreibungen anderer Unternehmen sind für Meso Reisen GmbH und den Inhalt ihrer Leistungsverpflichtung nicht verbindlich.

Reisevermittler (Reisebüros) und Leistungsträger, wie z. B. Hotels, Beförderungsunternehmen, sind nicht bevollmächtigt, für Meso Vereinbarungen zu treffen oder sonstige Zusagen zu machen, die im Widerspruch zur Reiseausschreibung stehen oder nicht dem Inhalt der Reisebestätigung entsprechen.

3. Leistungsänderungen nach Vertragsschluss

Änderungen wesentlicher Reiseleistungen von dem vereinbarten Inhalt des Reisevertrages, die nach Vertragsabschluss notwendig werden und von Meso Reisen GmbH nicht wider Treu und Glauben herbeigeführt wurden, sind nur gestattet, soweit die Änderungen für den Reisenden zumutbar sind. Eventuelle Gewährleistungsansprüche bei Mängeln der geänderten Leistungen bleiben unberührt. Meso Reisen verpflichtet sich, den Reisenden bei wesentlichen Leistungsänderungen unverzüglich nach Kenntnis von

der Änderung zu benachrichtigen und den Grund dafür anzugeben. Im Falle einer erheblichen Änderung einer wesentlichen Reiseleistung ist der Reisende berechtigt, unentgeltlich vom Reisevertrag zurückzutreten oder die Teilnahme an einer mindestens gleichwertigen Reise zu verlangen, wenn Meso Reisen in der Lage ist, eine solche Reise ohne Mehrpreis für den Reisenden aus ihrem Angebot anzubieten. Der Reisende hat unverzüglich nach der Mitteilung von Meso Reisen über die Änderung der Reiseleistung zu erklären, ob er von der Reise zurücktreten oder eine gleichwertige Reise beanspruchen will. Meso Reisen behält sich Änderungen der Reiseroute aufgrund von Straßen- und Wetterverhältnissen vor.

4. Preisänderung nach Vertragsschluss

Liegt der Reisebeginn später als 4 Monate nach Vertragsabschluss, so ist Meso Reisen bis 21 Tage vor Reisebeginn berechtigt, im Falle der Erhöhung der Beförderungskosten oder Abgaben für bestimmte Leistungen, wie Hafen- oder Flughafenengebühren oder einer Änderung der für die betreffende Reise geltenden Wechselkurse, den vereinbarten Reisepreis wie folgt zu ändern: Erhöhen sich die Beförderungskosten, insbesondere die Treibstoffkosten, kann Meso Reisen den Reisepreis bei einer auf Sitzplatz bezogenen Erhöhung vom Reisenden den Erhöhungsbetrag, in anderen Fällen den auf den Einzelplatz des jeweiligen Beförderungsmittels entfallenden anteiligen Erhöhungsbetrag vom Reisenden verlangen. Erhöhen sich die bei Abschluss des Reisevertrages bestehenden Abgaben, wie Hafen- oder Flughafenengebühren, kann der Reisepreis entsprechend anteilig erhöht werden.

Ändert sich nach Abschluss des Reisevertrages der Wechselkurs für die gebuchte Reise, kann Meso Reisen die sich daraus ergebende Erhöhung auf den Reisepreis umlegen. Im Falle der nachträglichen Änderung des Reisepreises hat Meso Reisen den Reisenden unverzüglich zu informieren und den Preiserhöhungsgrund darzulegen. Diese Änderungsmitteilung muss bis zum 21. Tag vor Abreiseterrmin dem Reisenden zugegangen sein. Bei Preiserhöhungen von mehr als 5% des Reisepreises ist der Reisende berechtigt, kostenfrei vom Reisevertrag zurückzutreten oder die Teilnahme an einer mindestens gleichwertigen Reise zu verlangen, wenn Meso Reisen in der Lage ist, eine solche Reise ohne Mehrpreis für den Reisenden aus ihrem Angebot anzubieten. Der Reisende hat Meso Reisen unverzüglich nach Eingang der Preiserhöhungsmitteilung zu erklären, welche Rechte er geltend macht.

5. Bezahlung

Meso Reisen und Reisevermittler dürfen Zahlungen auf den Reisepreis nur fordern oder annehmen, wenn dem Kunden der Sicherungsschein (§ 651 k Abs. 3 BGB) übergeben wurde. Nach Vertragsabschluss wird gegen Aushändigung des Sicherungsscheins eine Anzahlung von 20 % des Reisepreises zur Zahlung fällig. Die Restzahlung ist bis 4 Wochen vor Reiseantritt zu leisten.

Der Versand der Reiseunterlagen erfolgt erst nach vollem Ausgleich des Reisepreises, wobei Zahlungseingang bei Meso Reisen maßgebend ist. Leistet der Kunde die Anzahlung und/oder die Restzahlung nicht entsprechend den vereinbarten Zahlungsfähigkeiten, so ist Meso Reisen berechtigt, nach Mahnung mit Fristsetzung vom Reisevertrag zurückzutreten und den Reisenden mit Rücktrittskosten gemäß Ziffer 6 zu belasten.

Bei Sonderflugtarifen, die ständigen Veränderungen unterliegen, werden die von den Fluggesellschaften geforderten Rücktrittskosten erhoben. Über die Höhe der Rücktrittskosten werden Sie auf der Bestätigung/Rechnung in Kenntnis gesetzt. Im Falle eines Rücktritts kann der Reiseveranstalter vom Kunden die tatsächlich entstandenen Mehrkosten verlangen. Dem Reisen den steht es in allen Fällen frei nachzuweisen, dass ein Schaden nicht entstanden oder wesentlich niedriger ist.

6. Rücktritt durch den Reisenden vor Reisebeginn / Stornokosten

Der Reisende kann jederzeit vor Reisebeginn von der Reise zurücktreten. Der Rücktritt ist direkt gegenüber Meso Reisen zu erklären. Es wird empfohlen, die Rücktrittserklärung schriftlich, durch Fax oder E-Mail vorzunehmen. Sie wird mit Eingang bei Meso Reisen wirksam.

Tritt der Reisende vor Reisebeginn zurück oder tritt er die Reise nicht an, so verliert Meso Reisen den Anspruch auf Zahlung des Reisepreises, jedoch kann Meso Reisen statt dessen eine angemessene Entschädigung verlangen, die sich nach dem Reisepreis unter Abzug ersparter Aufwendungen oder dessen, was sie durch anderweitige Verwendung der Reiseleistungen erworben werden kann, richtet.

Tritt der Reisende vor Reisebeginn zurück oder tritt er die Reise nicht an, kann Meso Reisen gemäß § 651 i BGB eine angemessene Entschädigung verlangen, die pauschal nach dem Zeitpunkt des Zugangs der Rücktrittserklärung bei Meso Reisen wie folgt berechnet wird:

a) Pauschalreisen

- bis zum 30. Tag vor Reisebeginn 25 %
- bis zum 22. Tag vor Reisebeginn 30 %
- bis zum 15. Tag vor Reisebeginn 40 %
- bis zum 7. Tag vor Reisebeginn 60 %
- ab dem 6. Tag vor Reisebeginn 75 %
- bei Nichterscheinen 90 %

b) Charterflug (Nurflug)

- bis zum 30. Tag vor Reisebeginn 50 %
- ab dem 29. Tag vor Reisebeginn 75 %
- bei Nichterscheinen 90 %

c) Für Mietwagenbuchungen werden die folgenden Stornokosten erhoben: Rücktritt bis zum 15. Tag vor Reiseantritt 30 €, danach 70 €.

d) Bei Linienflügen fallen nachfolgende Kosten an:

Stornierung/Umbuchung vor Reiseantritt 200 €, No show ab 72 Std. vor Abflug 300 €, Umbuchung vor Ticketausstellung 50 €, sofern durch die Fluggesellschaft keine gesonderte Regelung getroffen wurde.

e) Bei Kreuzfahrten empfehlen wir Ihnen in jedem Falle den Abschluss einer Reiserücktrittskostenversicherung.

Dem Reisenden bleibt es in jedem Falle unbenommen, Meso Reisen nachzuweisen, dass überhaupt kein Schaden oder ein wesentlich niedrigerer Schaden als die geforderte Pauschale entstanden ist. Meso Reisen behält sich vor, anstelle der vorstehenden pauschalen Stornokosten eine Entschädigung in Höhe des konkreten Schadens zu fordern, die dem Reisenden im Einzelnen darzulegen und zu belegen ist.

7. Umbuchungen

Der Reisende kann bis 32 Tage vor Reisebeginn eine Umbuchung (Reisetermin, Reiseziel, Ort des Reiseantritts, Unterkunft oder Verpflegung) bei Verfügbarkeit gegen Zahlung einer Bearbeitungsgebühr von 25,00 € pro Person und Umbuchung vornehmen; etwaige Mehrkosten trägt der Reisende. Spätere Umbuchungen sind nur nach Rücktritt vom Reisevertrag gemäß Ziff. 6 und gleichzeitiger Neuanmeldung möglich.

8. Ersatzteilnehmer

Bis zum Reisebeginn kann der Reisende verlangen, dass statt seiner ein Dritter in die Rechte und Pflichten aus dem Reisevertrag eintritt, sofern dieser den etwaigen besonderen Reiseerfordernissen entspricht oder seiner Teilnahme nicht gesetzliche Vorschriften oder behördliche Anordnungen entgegenstehen. Die Bearbeitungsgebühr beträgt 25,00 € pro Person und Umbuchung. Tritt ein Dritter in den Vertrag ein, so haften der ausscheidende Reisende und der Ersatzteilnehmer als Gesamtschuldner gegenüber Meso Reisen für den Reisepreis und für die durch den Eintritt des Dritten entstehenden Mehrkosten.

9. Vertragsbeendigung wegen höherer Gewalt

Wird die Reise infolge bei Vertragsabschluss nicht voraussehbarer höherer Gewalt erheblich erschwert, gefährdet oder beeinträchtigt, so können sowohl Meso Reisen als auch der Reisende den Vertrag gemäß § 651 j BGB kündigen. Meso kann für erbrachte oder noch zu erbringende Reiseleistungen eine angemessene Entschädigung verlangen. Wenn der Vertrag die Beförderung mit umfasst, ist Meso Reisen zur Rückbeförderung verpflichtet. Mehrkosten der Rückbeförderung haben die Vertragsparteien je

zur Hälfte zu tragen, während die übrigen Mehrkosten dem Reisenden zur Last fallen.

10. Nicht in Anspruch genommene Leistungen

Nimmt der Reisende einzelne Reiseleistungen, die ihm ordnungsgemäß angeboten wurden, ganz oder teilweise nicht in Anspruch aus Gründen, die ihm zuzurechnen sind (z. B. wegen vorzeitiger Rückreise oder aus sonstigen Gründen), hat er keinen Anspruch auf anteilige Erstattung des Reisepreises. Meso Reisen wird sich um Erstattung der ersparten Aufwendungen durch die Leistungsträger bemühen. Diese Verpflichtung entfällt, wenn es sich um völlig unerhebliche Leistungen handelt oder wenn einer Erstattung gesetzliche oder behördliche Bestimmungen entgegenstehen.

11. Rücktritt wegen Nichterreichens der Mindestteilnehmerzahl

Meso Reisen kann wegen Nichterreichens der Mindestteilnehmerzahl vom Reisevertrag zurücktreten, wenn

a) in der jeweiligen Reiseausschreibung die Mindestteilnehmerzahl sowie der Zeitpunkt, bis zu welchem vor dem vertraglich vereinbarten Reisebeginn dem Kunden spätestens die Erklärung zugegangen sein muss, angegeben ist und

b) in der Reisebestätigung die Mindestteilnehmerzahl und die späteste Rücktrittsfrist deutlich angegeben ist sowie auf die entsprechenden Angaben in der Reiseausschreibung verwiesen wird. Der Rücktritt ist spätestens 5 Wochen vor dem vereinbarten Reiseantritt dem Kunden gegenüber zu erklären. Sollte bereits zu einem früheren Zeitpunkt ersichtlich sein, dass die Mindestteilnehmerzahl nicht erreicht werden kann, hat Meso Reisen unverzüglich von seinem Rücktrittsrecht Gebrauch zu machen.

Im Falle des Rücktritts erhält der Reisende die auf den Reisepreis bereits geleisteten Zahlungen unverzüglich zurück. Weitergehende Ansprüche sind ausgeschlossen, mit Ausnahme von Ansprüchen für Schäden, die auf einer vorsätzlichen oder einer grob fahrlässigen Pflichtverletzung von Meso Reisen GmbH oder ihrer Erfüllungsgehilfen beruhen.

12. Kündigung aus verhaltensbedingten Gründen

Meso Reisen kann den Reisevertrag ohne Einhaltung einer Frist kündigen, wenn der Reisende ungeachtet einer Abmahnung nachhaltig stört oder wenn er sich in solchem Maße vertragswidrig verhält, dass die sofortige Aufhebung des Vertrages gerechtfertigt ist. Bei Kündigung aus diesen Gründen behält Meso Reisen den Anspruch auf den Reisepreis, muss sich jedoch den Wert der ersparten Aufwendungen sowie diejenigen Vorteile anrechnen lassen, die aus einer anderweitigen Verwendung der nicht in Anspruch genommenen Leistung einschließlich der von den Leistungsträgern gutgeschriebenen Beträge erlangt werden.

13. Mitwirkungspflichten des Reisenden, Mängelanzeige

Werden die vereinbarten Reiseleistungen nicht vertragsgemäß erbracht, so kann der Reisende Abhilfe verlangen. Der Reisende ist verpflichtet, bei auftretenden Leistungsstörungen im Rahmen der gesetzlichen Bestimmungen mitzuwirken, eventuelle Schäden zu vermeiden oder gering zu halten.

Für die Dauer einer nicht vertragsgemäßen Erbringung der Reiseleistung kann der Reisende eine Herabsetzung des Reisepreises (Minderung) nach Maßgabe des § 638 Abs. 3 BGB verlangen.

Der Reisende ist verpflichtet, etwaige Mängel von Reiseleistungen unverzüglich der Reiseleitung anzuzeigen. Soweit eine Reiseleitung nicht vereinbart wurde oder diese nicht erreichbar ist, ist der Mangel der örtlichen Agentur oder Meso Reisen in Berlin unter den in der Ausschreibung und der Reisebestätigung angegebenen Kommunikationsdaten anzuzeigen. Wird die Anzeige schuldhaft unterlassen, tritt eine Minderung des Reisepreises nicht ein. Das gilt nicht, wenn die Anzeige erkennbar aussichtslos oder aus anderen Gründen unzumutbar ist.

Die Reiseleitung und die örtliche Agentur sind beauftragt, für Abhilfe zu sorgen. Sie sind jedoch nicht bevollmächtigt, Ansprüche des Reisenden anzuerkennen. Meso Reisen kann auch in der Weise Abhilfe schaffen, dass eine wenigstens gleichwertige Ersatz-

leistung angeboten wird. Meso Reisen kann die Abhilfe verweigern, wenn sie einen unverhältnismäßigen Aufwand erfordert.

Liegt Diebstahl oder Beraubung vor, ist umgehend Anzeige beim nächsten Polizeirevier zu erstatten und darüber eine Bestätigung zu verlangen. Kommt der Reisende diesen Verpflichtungen nicht nach, entfallen etwaige Ansprüche.

Die angegebene spätest zulässige Zeit für den Abfertigungsschluss am Schalter der Fluggesellschaft ist unbedingt einzuhalten, da anderenfalls der Anspruch auf Beförderung erlischt.

14. Kündigung des Reisevertrages wegen Reisemangels

Der Reisende kann den Reisevertrag kündigen, wenn ein Mangel vorliegt, der die Reise erheblich beeinträchtigt oder wenn ihm die Reise wegen eines solchen Mangels aus wichtigem, Meso Reisen erkennbarem Grund nicht zuzumuten ist. Eine Kündigung ist erst zulässig, wenn Meso Reisen eine ihr vom Reisenden gesetzte angemessene Frist zur Abhilfe hat verstreichen lassen. Der Bestimmung einer Frist bedarf es nicht, wenn die Abhilfe unmöglich oder von Meso Reisen verweigert wird oder wenn die sofortige Kündigung durch ein besonderes Interesse des Reisenden gerechtfertigt ist. Der Reisende kann unbeschadet der Minderung oder der Kündigung Schadensersatz wegen Nichterfüllung verlangen, es sei denn, der Mangel der Reise beruht auf einem von Meso Reisen nicht zu vertretenden Umstand.

15. Haftungsbeschränkung

Die vertragliche Haftung des Reiseveranstalters für reisevertragliche Ansprüche wegen Schäden, die nicht Körperschäden sind, ist auf den dreifachen Reisepreis des jeweiligen Reisenden beschränkt,

a) soweit ein Schaden des Reisenden weder vorsätzlich noch grob fahrlässig herbeigeführt wird oder

b) soweit Meso Reisen für einen dem Reisenden entstehenden Schaden allein wegen eines Verschuldens eines Leistungsträgers verantwortlich ist. Die deliktische Haftung von Meso Reisen für Sachschäden, die nicht auf Vorsatz oder grober Fahrlässigkeit beruhen, ist auf den dreifachen Reisepreis beschränkt.

Meso Reisen haftet nicht für Leistungsstörungen, Personen- und Sachschäden im Zusammenhang mit Leistungen, die als Fremdleistungen lediglich vermittelt werden, sofern diese Fremdleistungen als solche ausdrücklich in der Reiseausschreibung und der Buchungsbestätigung unter Angabe des Vertragspartners für die Fremdleistungen gekennzeichnet werden.

16. Ausschluss von Ansprüchen

Der Reisende hat Ansprüche wegen nicht vertragsgemäßer Erbringung der Reise innerhalb eines Monats nach dem vertraglich vorgesehenen Zeitpunkt der Reise geltend zu machen. Dies kann fristwahrend nur gegenüber Meso Reisen erfolgen. Nach Ablauf der Frist kann der Reisende Ansprüche nur geltend machen, wenn er ohne Verschulden an der Einhaltung der Frist verhindert war. Es wird empfohlen, die Ansprüche schriftlich, durch Fax oder E-Mail anzumelden. Das gilt jedoch nicht für die Frist zur Anmeldung von Gepäckschäden oder Ansprüchen wegen verspäteter Auslieferung des Gepäcks im Zusammenhang mit Flugreisen. Diese sind binnen 7 Tagen bei Gepäckbeschädigung und bei Gepäckverspätung binnen 21 Tagen nach Aushändigung bei der ausführenden Fluggesellschaft zu melden.

17. Verjährung

Ansprüche des Reisenden aus der Verletzung des Lebens, des Körpers oder der Gesundheit, die auf einer vorsätzlichen oder fahrlässigen Pflichtverletzung von Meso Reisen oder eines gesetzlichen Vertreters oder Erfüllungsgehilfen beruhen, verjähren in zwei Jahren. Diese Frist gilt auch für Ansprüche auf den Ersatz sonstiger Schäden, die auf einer vorsätzlichen oder grob fahrlässigen Pflichtverletzung von Meso Reisen oder ihres gesetzlichen Vertreters oder Erfüllungsgehilfen beruhen.

Alle anderen Ansprüche aus Reisevertrag verjähren in einem Jahr. Die Verjährung beginnt jeweils mit dem Tag, der dem Tag des vertraglich vereinbarten Reiseendes folgt.

Die Verjährung ist gehemmt, solange zwischen dem Reisenden und Meso Reisen Verhandlungen über den Anspruch oder die

den Anspruch begründenden Umstände schweben, bis der Reisende oder Meso Reisen die Fortsetzung der Verhandlungen verweigert. Die Verjährung tritt frühestens 3 Monate nach Ende der Hemmung ein.

18. Angaben zum ausführenden Luftfahrtunternehmen

Gemäß der EU-Verordnung zur Unterrichtung von Fluggästen über die Identität der ausführenden Luftfahrtunternehmen wird Meso Reisen den Reisenden die ausführende Fluggesellschaft sämtlicher im Rahmen der gebuchten Reise zu erbringenden Flugbeförderungsleistungen bei der Buchung angeben. Steht diese bei der Buchung noch nicht fest, wird Meso Reisen dem Reisenden die voraussichtliche Fluggesellschaft angegeben und den Reisenden informieren, sobald die Identität feststeht. Wechselt die dem Reisenden genannte Fluggesellschaft, wird Meso Reisen den Kunden unverzüglich über den Wechsel informieren.

19. Pass-, Visa- und Gesundheitsvorschriften

Meso Reisen informiert den Reisenden mit deutscher Staatsangehörigkeit über Pass-, Visa- und Gesundheitsvorschriften. Das gilt nicht für Angehörige anderer Staaten, die entsprechende Auskunft durch das zuständige Konsulat oder die zuständige Botschaft erhalten.

Der Reisende ist selbst für die Einhaltung dieser Vorschriften verantwortlich. Nachteile, die aus dem Nichtbefolgen dieser Vorschriften erwachsen, gehen zu seinen Lasten. Das gilt nicht, wenn Meso Reisen nicht, unzureichend oder falsch informiert hat. Meso Reisen haftet nicht für die rechtzeitige Erteilung und den Zugang notwendiger Visa durch die jeweilige diplomatische Vertretung, selbst dann, wenn der Reisende Meso Reisen mit der Besorgung beauftragt hat, es sei denn, Meso Reisen hat eigene Pflichten schuldhaft verletzt.

20. Versicherungen

Meso Reisen empfiehlt dem Reisenden den Abschluss einer Reisegepäck-, Reiseunfall-, Reisekranken- und Reisehaftpflichtversicherung. Sofern nicht ausdrücklich in der Ausschreibung eine Reiserücktrittskostenversicherung eingeschlossen ist, empfiehlt Meso Reisen den Abschluss einer solchen Versicherung sowie einer Reiseabbruchversicherung.

21. Rechtswahl und Gerichtsstand

Auf das gesamte Rechtsverhältnis zwischen dem Reisenden und Meso Reisen findet ausschließlich deutsches Recht Anwendung. Für Klagen des Reisenden gegen Meso Reisen ist Berlin der Gerichtsstand.

Für Klagen von Meso Reisen gegen den Reisenden ist dessen Wohnsitz maßgebend. Hat dieser seinen Wohnsitz oder gewöhnlichen Aufenthalt im Ausland oder ist der Wohnsitz oder gewöhnliche Aufenthaltsort zum Zeitpunkt der Klageerhebung nicht bekannt, wird als Gerichtsstand der Sitz von Meso Reisen vereinbart. Die vorstehenden Bestimmungen über die Rechtswahl und den Gerichtsstand gelten nicht, soweit internationale Abkommen, die auf den Reisevertrag anzuwenden sind, den entgegenstehen.

22. Schlussbestimmungen

Alle Angaben in diesem Katalog entsprechen dem Stand der Drucklegung von Oktober 2014.

Alle auf Personen bezogenen Daten, die Meso Reisen zur Verfügung gestellt werden, sind gemäß Bundesdatenschutzgesetz gegen missbräuchliche Verwendung geschützt.

Sollte eine der vorstehenden Bestimmungen unwirksam sein oder werden, wird die Wirksamkeit der übrigen Bestimmungen der Reisebedingungen und die des Reisevertrages nicht berührt.

Veranstalter ist:

Meso Reisen GmbH

Otto-Suhr-Allee 59 - 10585 Berlin

Tel.: 030 212 34 19 0 - Fax.: 030 212 34 19 27

E-Mail: info@meso-berlin.de




Stand 01.10.2014

Mit MESO Reisen behutsam die Welt entdecken

Unsere Leistungen


- Günstige Flugtickets rund um die Welt
- Individuelle, maßgeschneiderte Reisen
- Gruppenreisen mit englisch / deutscher Reiseführung

Unsere Reiseziele



MESO Reisen GmbH - Spezialist für Fernreisen

*Fragen Sie uns
oder in Ihrem Reisebüro:*



www.meso-berlin.de / www.alternativ-tours.de